
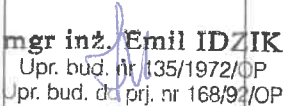


**JEDNOSTKA PROJEKTOWANIA : Emil Idzik Opole, ul. Szymona Koszyka 4/30
45-720 Opole, tel. kom. 607 083 663**

Egz. nr : 1

DOKUMENTACJA TECHNICZNA

NAZWA OBIEKTU :	<u>Konserwacja i Utrzymanie Dróg Leśnych Leśnictwo Krocymiech</u> <u>oddz. 582d – Dojazd Pożarowy nr 2</u> Długość drogi – 295m <u>Kategoria obiektu budowlanego - XXV</u>
LOKALIZACJA :	<u>Leśnictwo: Krocymiech</u> <u>Oddziały leśne nr: 582d</u>
INWESTOR :	Państwowe Gospodarstwo Leśne Lasy Państwowe Nadleśnictwo Chrzanów, ul. Oświęcimska 31 , 32-500 Chrzanów
BRANŻA :	Drogowa

STANOWISKO:	IMIĘ I NAZWISKO:	NR UPRAWNIENI:	DATA:	PODPIS:
Projektant:	Mgr inż. Marceł Matłosz	281/90 K-ce	IX 2022 r.	 mgr inż. Marceł Matłosz upr. budowlane 137/74 Kr upr. projektowe 281/90 K-ce
Opracowujący:	Mgr inż. Emil Idzik	168/92/OP	IX 2022 r.	 mgr inż. Emil IDZIK Upr. bud. nr 135/1972/OP Upr. bud. do proj. nr 168/92/OP

Wrzesień, 2022 r.

SPIS TREŚCI

A. OPIS TECHNICZNY

1.	WSTĘP	STR.	1
2.	PODSTAWA OPRACOWANIA I MATERIAŁY WYJŚCIOWE		1
3.	OPIS STANU ISTNIEJĄCEGO		1
4.	OPIS ROZWIĄZAŃ PROJEKTOWYCH		2
5.	DANE CHARAKTERYSTYCZNE WPŁYWU INWESTYCJI NA ŚRODOWISKO		2
6.	INFORMACJA BEZPIECZEŃSTWA I OCHRONY ZDROWIA		3
7.	UWAGI KOŃCOWE		6

B. KOSZTORYS INWESTORSKI

1. PRZEDMIAR ROBÓT
2. ZESTAWIENIE R, M i S
3. KOSZTORYS INWESTORSKI

C. CZEŚĆ GRAFICZNA

- RYS. 1 - MAPA SYTUACYJNA W SKALI 1: 5 000,
RYS. 2 – PRZEKRÓJ KONSTRUKCYJNY DROGI,

D. SZCZEGÓŁOWA SPECYFIKACJA WYKONANIA I ODBIORU ROBÓT

E. DOKUMENTY ZWIĄZANE

1. OŚWIADCZENIE PROJEKTANTA DOT. OPRACOWANEGO PROJEKTU
2. KSEROKOPIA STWIERDZENIA PRZYGOTOWANIA ZAWODOWEGO
3. ZAŚWIADCZENIE O PRZYNALEŻNOŚCI DO IZBY BUDOWLANEJ

1. WSTĘP

Dokumentację techniczną (uproszczoną) na **Konserwację i Utrzymanie Dróg Leśnych w Leśnictwie Kroczyńskich oddz. 582d – Dojazd Pożarowy nr 2** o długości całkowitej 295m, opracowano na zlecenie Nadleśnictwa Chrzanów. Uproszczenie dokumentacji polega na tym, że na drodze nie wykonano pomiarów geodezyjnych – przekroi podłużnych i poprzecznych drogi.

Przedmiotem dokumentacji jest podanie rozwiązań technicznych w celu przywrócenia przejezdności tej drodze, bowiem wskutek eksploatacji (wywozu drewna) i warunków atmosferycznych (nadmiernego uwilgotnienia), istniejąca nawierzchnia, jej kora została uszkodzona a powstałe wyboje w jezdni utrudniają a odcinkowo uniemożliwiają komunikację.

W wyniku naprawy tej drogi uzyskane zostaną następujące efekty gospodarcze:

- a) poprawa ekonomiki i bezpieczeństwa ruchu drogowego,
- b) osiągnięcie warunków przejezdności w ciągu roku,
- c) umożliwienie zabiegów gospodarczo-hodowlanych,
- d) umożliwienie transportu drewna,
- e) umożliwienie dojazdu do gaszenia pożaru.

2. PODSTAWA OPRACOWANIA I MATERIAŁY WYJŚCIOWE

Podstawą opracowania niniejszego projektu jest zlecenie Nadleśnictwa Chrzanów.

Do sporządzenia projektu wykorzystano następujące materiały:

- a) mapę gospodarczą Nadleśnictwa w skali 1:5 000,
- b) dokonaną inwentaryzację drogi,
- c) normatywy techniczne w zakresie projektowania dróg:
 - Drogi Leśne –Poradnik Techniczny, Dyrekcja Generalna Lasów Państwowych w Warszawie, Warszawa -Bedoń 2006,
 - Wytyczne prowadzenia robót drogowych w lasach, 2013 r.

3. OPIS STANU ISTNIEJĄCEGO

W dniu 12.09.22 r. dokonano wraz z Inwestorem przeglądu stanu technicznego tej drogi i stwierdzono co następuje:

Jezdnie o nawierzchni tłuczniowej, o długości całkowitej 295m i szerokości 3m, na 30% powierzchni wymaga naprawy gdyż posiada wyboje i głębokie koleiny, w których występuje woda.

4. OPIS ROZWIĄZAŃ PROJEKTOWYCH

W celu poprawienia stanu technicznego drogi należy wykonać następujące prace:

a/ Uzupełnić, wyrównać i zagęścić kruszywem kamiennym (mieszanka) jezdnię, na powierzchni uszkodzonej (30%), o frakcji 5 –63mm i o grubości warstwy 15cm, co stanowi powierzchnię: $F = 295m \times 3m \times 0.30 = 265.00m^2$.

5. DANE CHARAKTERYSTYCZNE WPLYWU INWESTYCJI NA ŚRODOWISKO

Dane techniczne obiektu budowlanego charakteryzujące wpływ obiektu budowlanego na środowisko i jego wykorzystanie oraz na zdrowie ludzi i obiekty sąsiednie pod względem:

Planowana naprawa drogi leśnej – dojazdu pożarowego nr 2 w Leśnictwie Krocymiech, przy użyciu takich materiałów jak: piasek, kruszywa kamienne, są zgodne z Polskimi Normami, posiadają atesty dopuszczające je do użycia w budownictwie drogowym i są obojętne dla środowiska, nie pogarszają lecz wręcz polepszają istniejący stan oddziaływania obiektu na środowisko i zdrowie ludzi.

a/ *zapotrzebowania i jakości wody oraz ilości, jakości i sposobu odprowadzenia ścieków* – **ścieki z wód opadowych odprowadzane będą tak jak dotychczas powierzchniowo do rowów przydrożnych z gruntów infiltracyjnych i na niższy teren leśny,**

b/ *emisji zanieczyszczeń gazowych, w tym zapachów, pyłowych i płynnych z podaniem ich rodzaju, ilości i zasięgu rozprzestrzeniania się* – **realizacja robót zlikwiduje obecnie występujące zapylenie**

c/ *rodzaju i ilości wytwarzanych odpadów* – **humus zostanie wbudowany na miejscu,**

d/ *emisji hałasu oraz wibracji, a także promieniowania w szczególności jonizującego, pola elektromagnetycznego i innych zakłóceń, z podaniem odpowiednich parametrów tych czynników i zasięgu ich rozprzestrzeniania się* – **realizacja robót zmniejszy do minimum obecnie występujące z uwagi na nierówności nawierzchni gruntowej wibracje oraz poprzez naprawę nawierzchni tłuczniowej jezdni zmniejszy się radykalnie emisja hałasu,**

e/ *wpływ obiektu budowlanego na istniejący drzewostan, powierzchnię ziemi, w tym glebę, wody powierzchniowe i podziemne* – **planowana naprawa do minimum eliminuje niekorzystny wpływ tego obiektu na otoczenie,**

f/ *oraz wykazać, przyjęte w projekcie architektoniczno-budowlanym rozwiązania przestrzenne, funkcjonalne i techniczne ograniczają lub eliminują wpływ obiektu budowlanego na środowisko przyrodnicze, zdrowie ludzi i inne obiekty budowlane, zgodnie z odrębnymi przepisami* – **planowana naprawa konstrukcji nawierzchni drogi zlikwiduje**

istniejące zagrożenia wypadkowe, poprawi standard użytkowania wszystkim uczestnikom ruchu drogowego, przedłuży żywotność pojazdów, likwiduje zapylenie, poprzez cichą nawierzchnię tłuczniową zdecydowanie obniży istniejący poziom hałasu powodowany przez pojazdy.

6. INFORMACJA BEZPIECZEŃSTWA I OCHRONY ZDROWIA

Informacja dotycząca bezpieczeństwa i ochrony zdrowia została sporządzona jako odrębny załącznik.

INFORMACJA DOTYCZĄCA BEZPIECZEŃSTWA I OCHRONY ZDROWIA	
ZADANIE	Konserwacja i Utrzymanie Dróg Leśnych Leśnictwo Krocymiech oddz. 582d – Dojazd Pożarowy nr 2
INWESTOR	Państwowe Gospodarstwo Leśne Lasy Państwowe Nadleśnictwo Chrzanów, ul. Oświęcimska 31, 32-500 Chrzanów
AUTOR	Emil Idzik ul. Koszyka 4/30, 45 – 720 Opole

SPIS TREŚCI :

1. Podstawa opracowania
2. Opis techniczny

1. Podstawa opracowania

Informacja dotycząca bezpieczeństwa i ochrony zdrowia została opracowana zgodnie z Rozporządzeniem Ministra Infrastruktury z dnia 23 czerwca 2003r w sprawie szczegółowego zakresu i formy planu bezpieczeństwa i ochrony zdrowia oraz szczegółowego zakresu rodzaju robót budowlanych, stwarzających zagrożenia bezpieczeństwa i zdrowia ludzi (Dz.U. Nr 120 poz. 1126z 2003r).

2. Opis techniczny

2.1. Zakres robót dla całego zamierzenia budowlanego oraz kolejność realizacji

Całość zamierzenia obejmuje naprawę konstrukcji nawierzchni drogi leśnej w Leśnictwie Krocymiech – dojazd pożarowy nr 2:

- Wykonanie w-wy górnej nawierzchni (jezdni 30%) z kruszywa kamiennego (mieszanki) 5-63mm stabilizowanego mechanicznie o grubości warstwy 15cm, na powierzchni 265.00m²,

Główne parametry:

Jezdnia

Długość całkowita –295m,

Szerokość – 3.00m

Powierzchnia do utwardzenia – 265.00m²

Kolejność realizacji poszczególnych etapów budowy zjazdu zgodnie z dokumentacją wykonawczą oraz opisem technicznym.

2.2. Wykaz istniejących obiektów budowlanych

Brak.

2.3. Elementy zagospodarowania terenu, które mogą stwarzać zagrożenie bezpieczeństwa i zdrowia Ludzi

Na części działki, na której realizowane będzie zamierzenie znajdują się:

- drzewostany

2.4. Przewidywane zagrożenie występujące podczas realizacji robót budowlanych

W trakcie realizacji robót budowlanych szczególną uwagę należy zwrócić na:

- roboty w pasie drogowym pod ruchem na niej,
- praca ludzi z pracującymi maszynami drogowymi i sprzętem.

2.5. Sposób prowadzenia instruktażu pracowników

Przed przystąpieniem do wykonywania robót pracownicy powinni przejść przeszkolenie BHP:

- szkolenie wstępne w zakresie BHP
- instruktaż ogólny związany z przepisami BHP,
- instruktaż stanowiskowy ze szczególnym uwzględnieniem tematów:
 1. praca pod ruchem,
 2. roboty drogowe,
 3. współpraca z maszynami i pojazdami, sygnały komunikacji wewnętrznej w czasie pracy maszyn i sprzętu,
 4. odzież robocza i ochronna,
 5. zapoznanie pracowników w ramach w/w szkoleń z zagrożeniami wynikającymi z realizacji zamierzenia budowlanego.

Fakt odbycia w/w szkoleń w zakresie BHP winien być odnotowany w dokumentacji prowadzonej przez wykonawcę robót.

2.6. Środki techniczne i organizacyjne, zapobiegające niebezpieczeństwom wynikającym z wykonania robót budowlanych w strefie szczególnego zagrożenia zdrowia lub w ich sąsiedztwie, w tym zapewniającą bezpieczną i sprawną komunikację umożliwiającą szybką ewakuację w przypadku wystąpienia zagrożeń:

- zabezpieczających wymagane do wykonania organizacji ruchu na czas robót,
- wyposażenie pracowników w niezbędną odzież roboczą i odzież oraz sprzęt ochrony osobistej,
- określenie zasad postępowania w przypadku wystąpienia zagrożeń,

- bezpośredni nadzór kierownictwa budowy nad pracami szczególnie niebezpiecznymi w tym przypadku praca ludzi sprzętu i maszyn.

Kierujący robotami powinien zabezpieczyć na okres trwania robót apteczkę pierwszej pomocy w razie zaistnienia wypadku. Po zakończeniu prac teren budowy należy uporządkować.

2.7. Ustawy i przepisy niezbędne do opracowania „Planu bezpieczeństwa i ochrony zdrowia”

Obwieszczenie Ministra Gospodarki, Pracy i Polityki Społecznej z dnia 28 sierpnia 2003r, w sprawie ogłoszenia jednolitego tekstu rozporządzenia Ministra Pracy i Polityki Socjalnej w sprawie ogólnych przepisów bezpieczeństwa i higieny pracy. (Dz. U. Nr 169, poz. 1660 z 2003r.)

Rozporządzenie Ministra Infrastruktury z dnia 6 lutego 2003r, w sprawie bezpieczeństwa i higieny pracy podczas wykonywania robót budowlanych. (Dz. U. Nr 47, poz. 401 z 2003r.)

Rozporządzenie Ministra Komunikacji oraz Administracji, Gospodarki Terenowej i Ochrony Środowiska z dnia 10 lutego 1977r. w sprawie bezpieczeństwa i higieny pracy przy wykonywaniu robót drogowych i mostowych . (Dz. U. nr 7, poz. 30 z 1977r.)

Rozporządzenie Ministra Gospodarki z dnia 20 września 2001r. w sprawie bezpieczeństwa i higieny pracy podczas eksploatacji maszyn i innych urządzeń technicznych do robót ziemnych, budowlanych i drogowych. (Dz. U. Nr 118, poz. 1263 z 2001r.)

Rozporządzenie Ministra Gospodarki z dnia 30 października 2002r. w sprawie minimalnych wymagań dotyczących bezpieczeństwa i higieny pracy w zakresie użytkowania maszyn przez pracowników podczas pracy. (Dz. U. Nr 191, poz. 1596 z 2002r.)

Rozporządzenie Ministra Pracy i Polityki Społecznej z dnia 18 września 2000r. zmieniające rozporządzenie w sprawie bezpieczeństwa i higieny pracy przy ręcznych pracach transportowych . (Dz. U. Nr 82, poz. 930 z 2000r.)

Ustawa z dnia 6 września 2001r. o zmianie ustawy Prawo o ruchu drogowym (Dz. U. Nr 129, poz. 1444 z 2001r. z póź. zm.)

Ustawa z dnia 16 kwietnia 2004r. o zmianie ustawy – Prawo budowlane (Dz. U. Nr 83, poz. 888 z 2004r.)

Ustawa z dnia 28 czerwca 1974r. Kodeks pracy. (Dz. U. Nr 24, poz. 141 z 1974r. z póź. zm.)

Ogólne specyfikacje techniczne (OST) dla robót drogowych i mostowych

Wyżej wymienione ustawy, rozporządzenia i specyfikacje oraz projekty określają wymagania i warunki prowadzenia robót drogowych i stanowią podstawę opracowania „Planu bezpieczeństwa i ochrony zdrowia oraz szczegółowego zakresu rodzajów robót budowlanych, stwarzających zagrożenia bezpieczeństwa i zdrowia ludzi

7. UWAGI KOŃCOWE

Roboty wykonać należy oraz odbiorów robót dokonywać zgodnie z warunkami określonymi w specyfikacji technicznych.

mgr inż. *Marceli Matkošz*
upr. budowlane 137/74 Kr
upr. projektowe 281/90 K-ce

mapa podstawowa

Stan na: 08-09-2022
Skala 1:5000

1:68

Emil Idzik, Opole, ul. Sz. Koszyka 4/30, 45-720 Opole
tel. kom. 607 083 663

INWESTOR:
PGL Lasy
Państwowe
Nadleśnictwo
Chrzanów

OBIEKT: Konserwacja i Utrzymanie Drogi Leśnej, Leśnictwo Kroczyńskich, oddz. 582d

RYSunEK: Mapa sytuacyjna

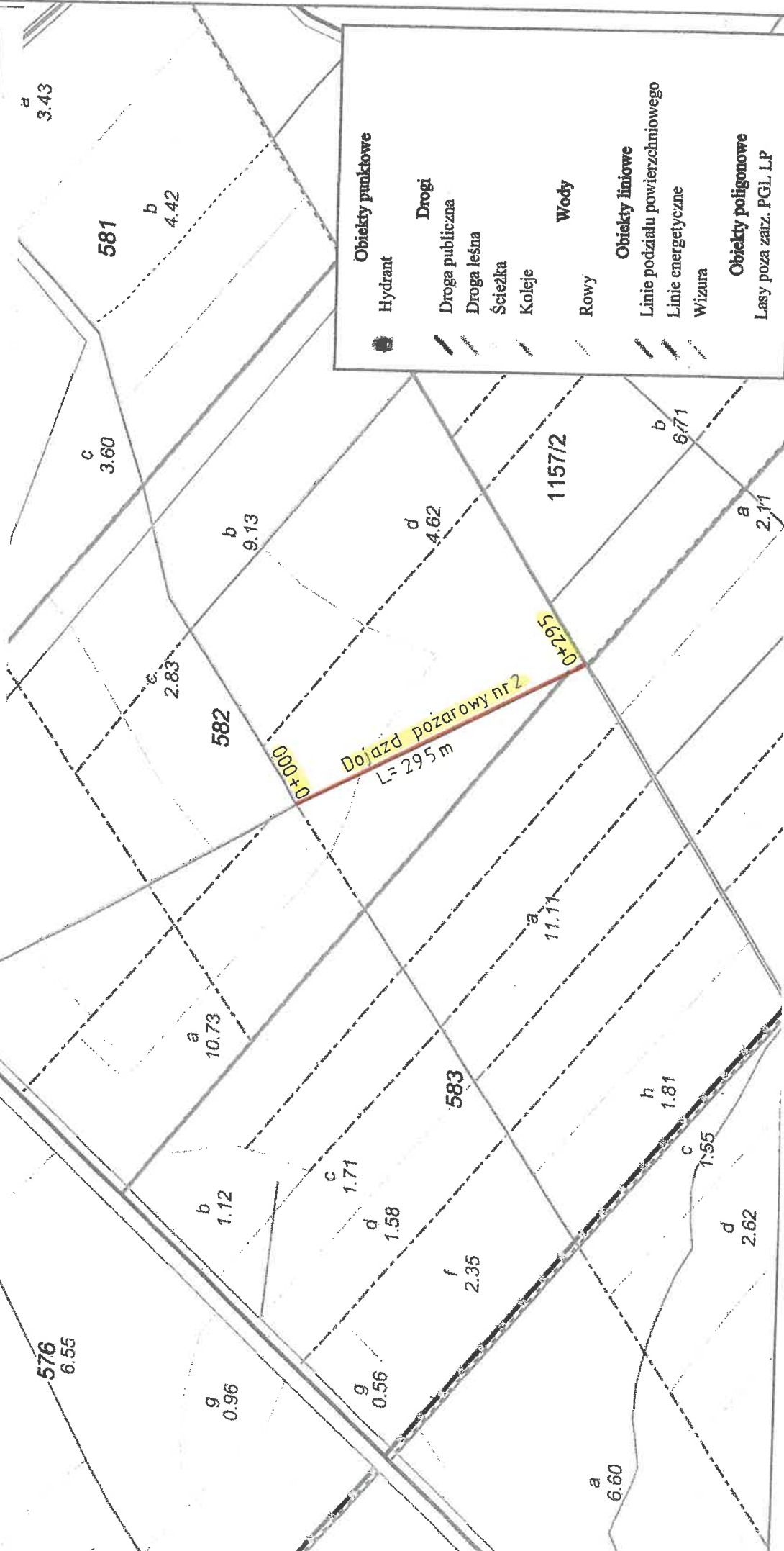
nr: 1

STANOWISKO: IMIĘ I NAZWISKO: NR UPRAWNIENI: DATA: **PODPIS:**

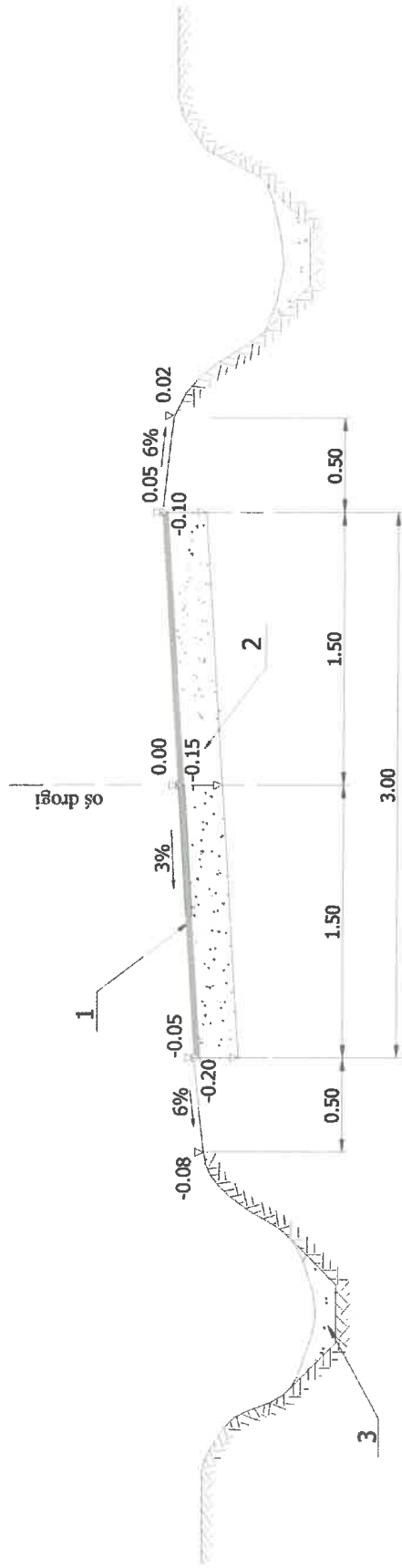
Projektant: Mgr inż. Marcei Matosz 281/90 K-ce IX 2022 r.

Opracowujący: Mgr inż. Emil Idzik 168/92/OP IX 2022 r.

Branża: Drogowa **Rok opracowania:** 2022 **Skala:** 1:5 000 **Egz. nr:** 1



- Obiekty punktowe**
- Hydrant
 - Drogi**
 - Droga publiczna
 - Droga leśna
 - Ścieżka
 - Koleje
 - Wody**
 - Rowy
 - Obiekty liniowe**
 - Linie podziału powierzchniowego
 - Linie energetyczne
 - Wizura
 - Obiekty poligonowe**
 - Lasy poza zarz. PGL LP



Objaśnienia:

1. Warstwa z kruszywa kam. (mieszanka) frakcji 5-63mm, grub. w-wy 15cm
2. Istniejąca podbudowa z kruszywa kamiennego, uszkodzona
3. Istniejące rowy przydrożne

Przekrój charakterystyczny dla następujących odcinków drogi:
 Uszkodzenia nawierzchni występują odcinkowo na całej długości drogi, ustalono z Inwestorem, że stanowi to 30% powierzchni jezdni a co wynosi $295m \times 3m \times 0.3 = 265.00m^2$

Emil Idzik, Opole, ul. Sz. Koszyka 4/30, 45-720 Opole tel. kom. 607 083 663		INWESTOR: PGL Lasy Państwowe Nadleśnictwo Chrzanów	
Konservacja i Utrzymanie Dróg Leśnych Leśnictwo Kroczyńskich oddz. 582d, — Dojazd Pożarowy nr 2		Nr: 2	
RYSunEK:	Przekrój konstrukcyjny drogi	PODPIS:	
STANOWISKO:	IMIĘ I NAZWISKO:	NR UPRAWNIENI:	DATA:
Projektant:	Marceli Matosz	281/90 K-ce	Wrzesień, 2022
Opracowujący:	Mgr inż. Emil Idzik	168/92/OP	Wrzesień, 2022.
Branża: Drogowa	Rok opracowania: 2022	Stala: szcicie	
			Egz. nr: 1