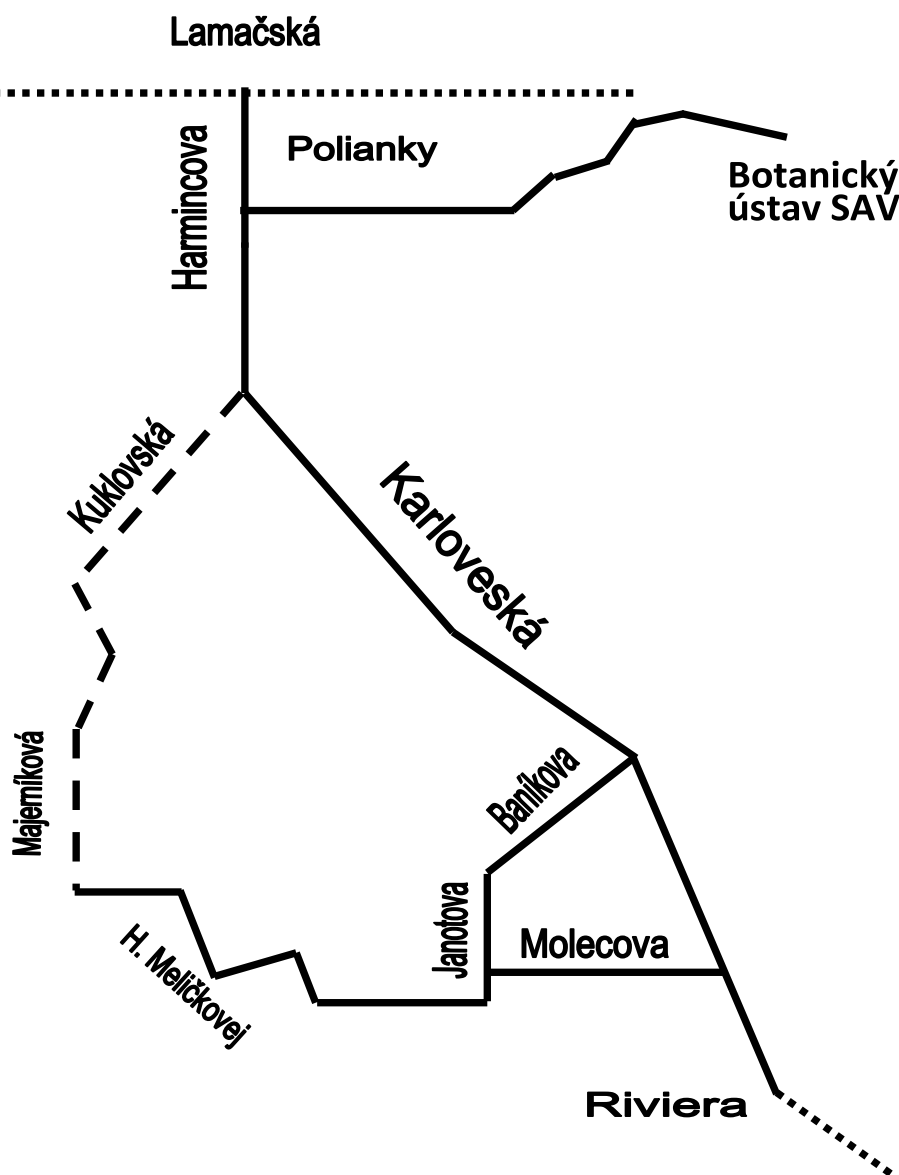


8/061/1

strojné zametanie

strojné splachovanie

| č:             | komunikácia    | km   |      | m2     |        |
|----------------|----------------|------|------|--------|--------|
|                |                | MK   | Šc   | MK     | Šc     |
| 1              | Mlynská dolina |      | 1,20 |        | 21 744 |
| 2              | Ilkovičova     | 1,02 |      | 2 636  |        |
| 3              | Botanickej     | 1,91 |      | 17 761 |        |
| 4              | MD1            | 0,82 |      | 7 210  |        |
| 5              | MD2            | 0,82 |      | 7 210  |        |
| 6              | nájazd A       | 0,25 |      | 1 500  |        |
| 7              | nájazd B       | 0,64 |      | 3 840  |        |
| 8              | Staré grunty   | 1,87 |      | 7 560  |        |
| spolu:         |                | 7,33 | 1,20 | 47 717 | 21 744 |
| všetko spolu : |                | 8,53 |      | 69 461 |        |

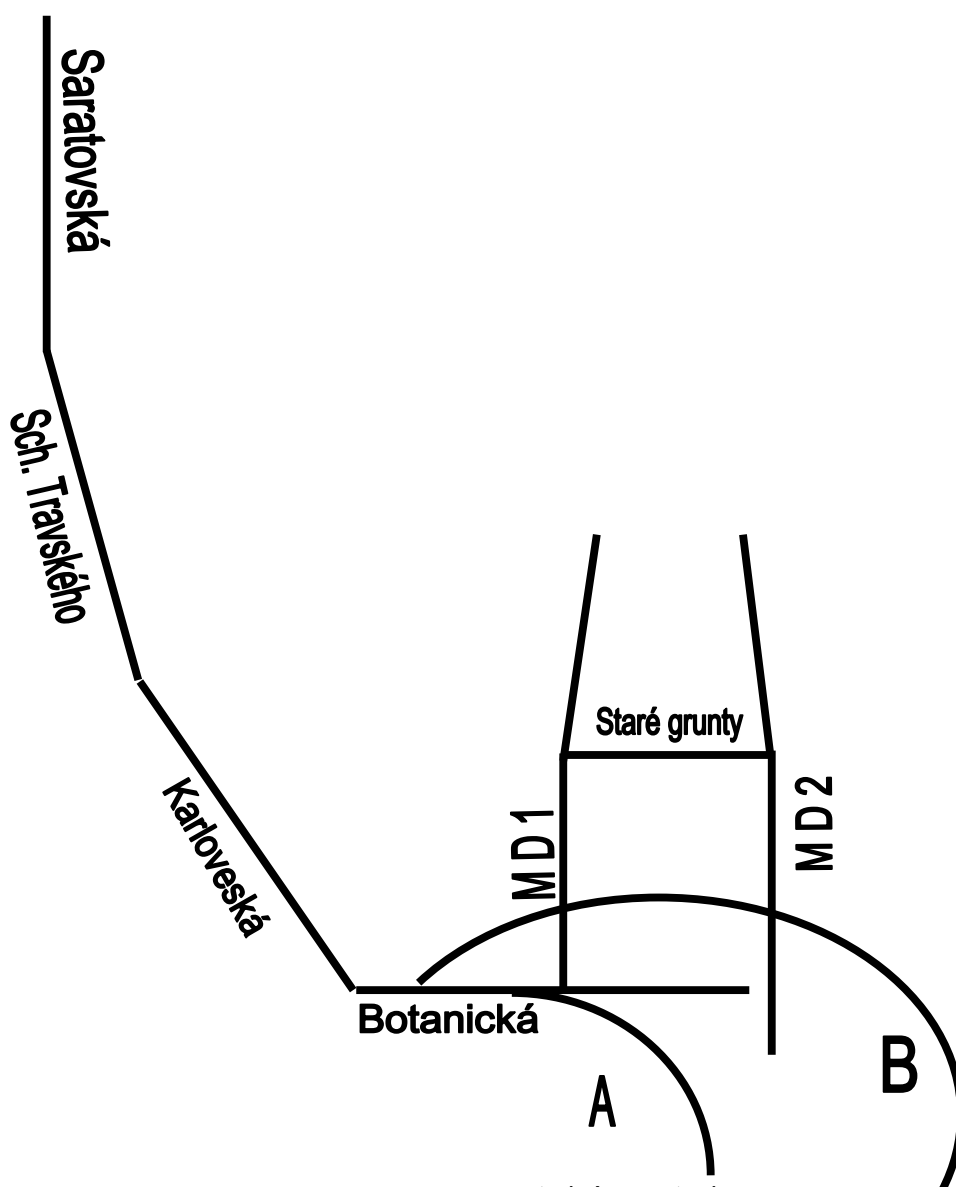


8/062/1

strojné zametanie

strojné splachovanie

| č:             | komunikácia   | km    |    | m2      |    |
|----------------|---------------|-------|----|---------|----|
|                |               | MK    | Šc | MK      | Šc |
| 1              | Molecova      | 0,79  |    | 5 030   |    |
| 2              | Janotova      | 0,93  |    | 2 482   |    |
| 3              | H. Meličkovej | 2,72  |    | 14 592  |    |
| 4              | Majerníková   |       |    | 13 511  |    |
| 5              | Baníkova      | 0,93  |    | 3 408   |    |
| 6              | Karloveská    | 6,45  |    | 38 199  |    |
| 7              | Kuklovska     |       |    | 8 418   |    |
| 8              | Harmincova    | 1,80  |    | 26 744  |    |
| 9              | Polianky      | 1,20  |    | 8 400   |    |
| spolu:         |               | 14,82 |    | 120 784 |    |
| všetko spolu : |               | 14,82 |    | 120 784 |    |



8/063/1

strojné zametanie

| č:             | komunikácia     | km    |    |
|----------------|-----------------|-------|----|
|                |                 | MK    | Šc |
| 1              | Botanická       | 1,91  |    |
| 2              | Karloveská      | 7,85  |    |
| 3              | Staré grunty    | 0,06  |    |
| 4              | Sch. Trnavského | 2,20  |    |
| 5              | Saratovská      | 2,92  |    |
| 6              | M D 1           | 0,82  |    |
| 7              | M D 2           | 0,82  |    |
| 8              | nájazd A        | 0,25  |    |
| 9              | nájazd B        | 0,62  |    |
| spolu:         |                 | 17,45 |    |
| všetko spolu : |                 | 17,45 |    |

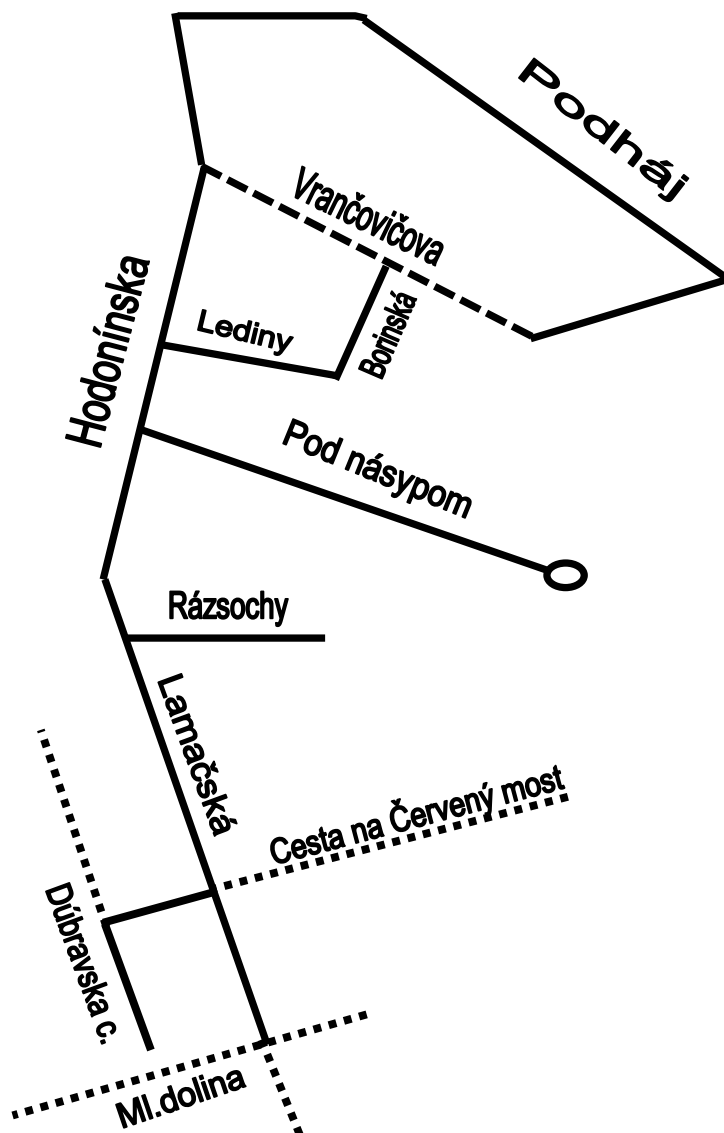


9/064/1

strojné zametania

strojné splachovanie

| č: | komunikácia     | km    |    | m <sup>2</sup> |    |
|----|-----------------|-------|----|----------------|----|
|    |                 | MK    | Šc | MK             | Šc |
| 1  | Sch. Trnavského | 2,20  |    | 19 421         |    |
| 2  | Saratovská      | 4,09  |    | 28 190         |    |
| 3  | Pri Kríži       | 1,53  |    | 9 578          |    |
| 4  | Štepňá          | 0,45  |    | 1 934          |    |
| 5  | Žatevná         | 0,70  |    | 4 900          |    |
| 6  | Repašského      | 0,52  |    | 2 466          |    |
| 7  | Pod záhradami   | 1,67  |    | 6 685          |    |
| 8  | J. Alexyho      | 1,45  |    | 9 027          |    |
| 10 | Polianky        | 1,19  |    | 7 021          |    |
| 11 | Dúbravčická     | 0,37  |    | 3 283          |    |
| 12 | Agátová         |       |    | 19 609         |    |
|    | Spolu           | 14,16 |    | 112 114        |    |



10/065/1

strojné zametanie

strojné splachovanie

| č:             | komunikácia  | km   |      | m <sup>2</sup> |        |
|----------------|--------------|------|------|----------------|--------|
|                |              | MK   | Šc   | MK             | Šc     |
| 1              | Podháj       | 1,70 |      | 20 828         |        |
| 2              | Pod násypom  | 0,98 |      | 4 823          |        |
| 3              | Vrančovičova |      |      | 6 972          |        |
| 4              | Lamačská     |      | 3,46 |                | 66 394 |
| 5              | Hodonínska   |      | 0,98 |                | 20 851 |
| 6              | Borinská     | 0,56 |      | 1 750          |        |
| 7              | Lediny       | 0,39 |      | 1 975          |        |
| 8              | Rázsochy     | 0,11 |      | 1 779          |        |
| 9              | Dúbravská c. | 0,90 |      | 8 509          |        |
|                |              |      |      |                |        |
| spolu:         |              | 4,63 | 4,44 | 46 636         | 87 245 |
| všetko spolu : |              | 9,07 |      | 133 881        |        |

Polianky

Rázsochy

Lamačská

TESCO

10/066/1

| č: | komunikácia                | km |      | m2 |    |
|----|----------------------------|----|------|----|----|
|    |                            | MK | Šc   | MK | Šc |
| 1  | Lamačská - vnútorné strany |    | 2,00 |    |    |
| 2  |                            |    |      |    |    |
| 3  |                            |    |      |    |    |
| 4  |                            |    |      |    |    |
| 5  |                            |    |      |    |    |
| 6  |                            |    |      |    |    |
| 7  |                            |    |      |    |    |
| 8  |                            |    |      |    |    |
| 9  |                            |    |      |    |    |
| 10 |                            |    |      |    |    |
| 11 |                            |    |      |    |    |
| 12 |                            |    |      |    |    |
| 13 |                            |    |      |    |    |
|    | spolu:                     |    | 2,00 |    |    |
|    | všetko spolu :             |    | 2,00 |    |    |



| č:             | komunikácia    | km    |      | m2      |        |
|----------------|----------------|-------|------|---------|--------|
|                |                | MK    | Šc   | MK      | Šc     |
| 1              | Devínska cesta | 2,30  |      | 49 328  |        |
| 2              | Matejkova      | 1,40  |      | 9 800   |        |
| 3              | Kremeľská      | 1,91  |      | 8 102   |        |
| 4              | Brigádnická    | 0,66  |      | 3 361   |        |
| 5              | Nám. 6. Apríla | 0,12  |      | 360     |        |
| 6              | Eisnerova      | 2,32  |      | 13 996  |        |
| 7              | II/505         |       | 2,02 |         | 61 176 |
| 8              | III/254        |       |      |         |        |
| 9              | III/244        |       | 0,22 |         |        |
| 10             | J. Jonáša      | 1,27  |      | 19 749  |        |
| 11             | Opletalova     | 1,65  |      | 17 365  |        |
| 12             | Mlynská        | 0,54  |      | 4 065   |        |
| spolu:         |                | 12,17 | 2,24 | 126 126 | 61 176 |
| všetko spolu : |                | 14,41 |      | 187 302 |        |



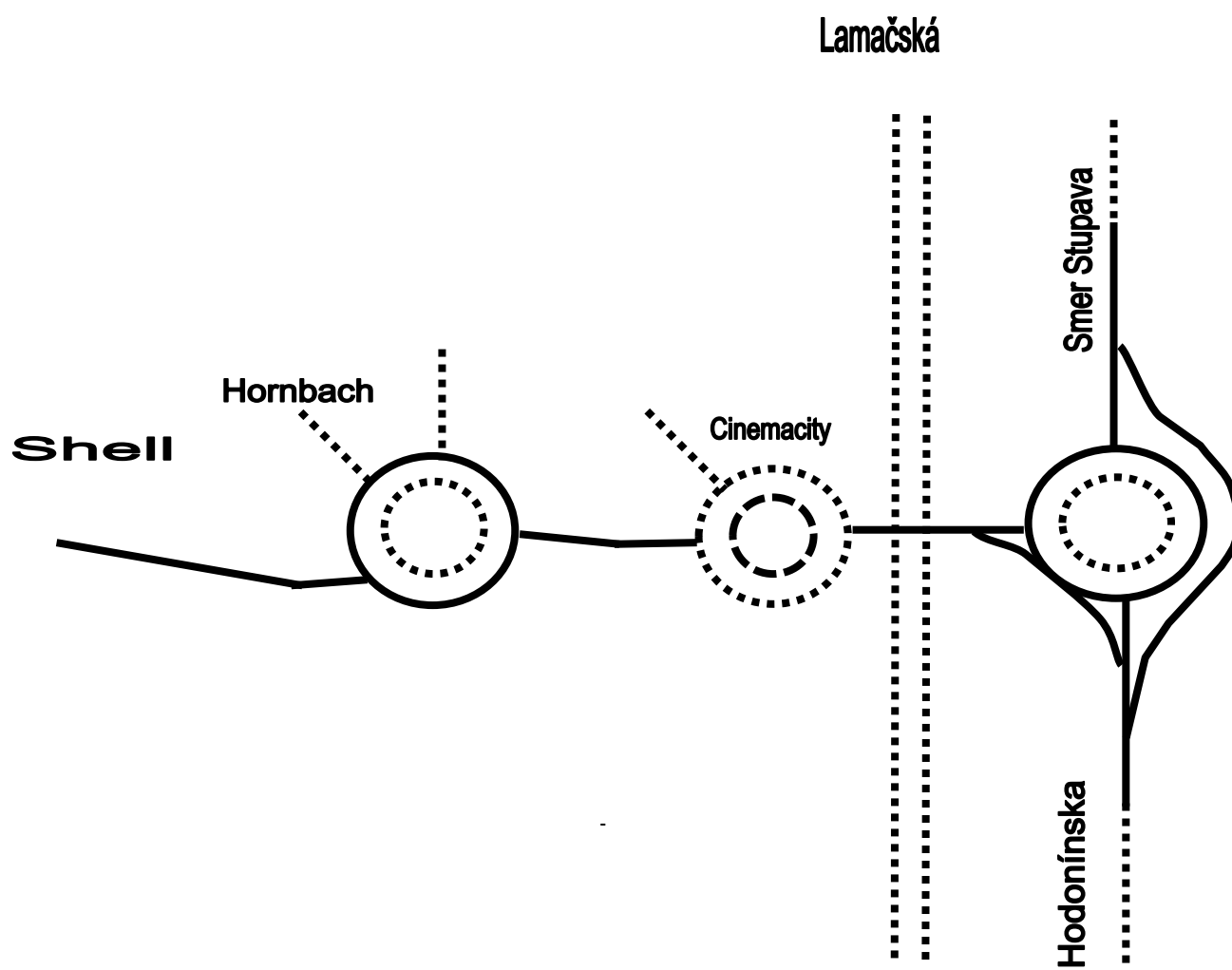
13/067/1

strojné zametanie

strojné splachovanie

| č. | komunikácia           | km    |      | m2     |        |
|----|-----------------------|-------|------|--------|--------|
|    |                       | MK    | Šc   | MK     | Šc     |
| 1  | Bratislavská          |       | 1,70 |        | 18 700 |
| 2  | Bratislavská          | 0,30  |      | 2 907  |        |
| 3  | Čsl. Tankistov /časť/ | 3,22  |      | 10 693 |        |
| 4  | Gbelská               | 0,82  |      | 2 811  |        |
| 5  | Hargašova             | 1,03  |      | 4 100  |        |
| 6  | Pútnická              | 1,42  |      | 1 071  |        |
| 7  | Tatranská             | 1,63  |      | 5 366  |        |
| 8  | Tešedíková            | 2,23  |      | 2 084  |        |
| 9  | Záhorská              | 0,98  |      | 3 338  |        |
| 10 |                       |       |      |        |        |
| 11 |                       |       |      |        |        |
| 12 |                       |       |      |        |        |
| 13 |                       |       |      |        |        |
|    | spolu:                | 11,63 | 1,70 | 32 370 | 18 700 |
|    | všetko spolu :        | 13,33 |      | 62 486 |        |





|    |                             | strojné zametanie |    | strojné splachovanie |    |
|----|-----------------------------|-------------------|----|----------------------|----|
|    |                             | km                |    | m2                   |    |
| č: | komunikácia                 | MK                | Šc | MK                   | Šc |
| 1  | Bory mall + kruhové objazdy | 4,80              |    | 28 300               |    |
|    |                             |                   |    |                      |    |
|    | Spolu                       | 4,80              |    | 28 300               |    |

Mestská část: Karlová Ves

| č:         | komunikácia  | m <sup>2</sup> |
|------------|--------------|----------------|
| 1          | Kuklovska    | 1850           |
| 2          | Majerníkova  | 2450           |
| 3          | Vrančovičova | 980            |
| spolu m2 : |              | 5 280          |

# Letné čistenie - stanoviská bikesheringu.

# 312

Mestská časť: STARÉ MESTO

GPS súradnice

| P.č.          | Názov komunikácie                       | Plocha (m2)  | y (lat)       | x (long)      |
|---------------|---|--------------|---------------|---------------|
| 1             | 29. Augusta                             | 34           | 48.1467946650 | 17.1221965440 |
| 2             | Bajzova / Prešovská                     | 24           | 48.1584900000 | 17.1397200000 |
| 3             | Betliarska / Jantárova cesta            | 24           | 48.0993600000 | 17.1093700000 |
| 4             | Blumentál / Americké nám. - Slovnaft    | 24           | 48.1513600000 | 17.1189000000 |
| 5             | Budaťínska / Šintavská                  | 24           | 48.1068300000 | 17.0985200000 |
| 6             | Dulovo námestie                         | 24           | 48.1499600000 | 17.1339600000 |
| 7             | Dunajská                                | 14           | 48.1455070000 | 17.1185400000 |
| 8             | FTVŠ - Nábr. Arm. Gen. Ludvíka Svobodu  | 24           | 48.1447340000 | 17.0787690000 |
| 9             | Furdekova / Šustekova                   | 24           | 48.1262500000 | 17.1236100000 |
| 10            | Gettingova / Mamateyova                 | 24           | 48.1241600000 | 17.1294200000 |
| 11            | Hállova / Petržalka city                | 24           | 48.1224400000 | 17.1068900000 |
| 12            | Hodžovo námestie                        | 24           | 48.1486500000 | 17.1081000000 |
| 13            | Holíčska / Šintavská                    | 18           | 48.1072100000 | 17.1033900000 |
| 14            | Hurbanovo námestie                      | 34           | 48.1461178460 | 17.1074034130 |
| 15            | Jantárova cesta / TPD                   | 24           | 48.1270000000 | 17.1159700000 |
| 16            | Kapucínska - Župné námestie             | 18           | 48.1456723950 | 17.1059577020 |
| 17            | Kaufland - Romanova ulica               | 24           | 48.1172100000 | 17.1083000000 |
| 18            | Kollárovo námestie                      | 24           | 48.1493500000 | 17.1135000000 |
| 19            | Križovatka Trnavská / Bajkalská         | 24           | 48.1619700000 | 17.1417400000 |
| 20            | Lachova / Furdekova - zástavka MHD      | 24           | 48.1242900000 | 17.1200600000 |
| 21            | Landererova/Dostojevský rad             | 34           | 48.1433304440 | 17.1224463780 |
| 22            | Legionárska / Križna                    | 34           | 48.1557100000 | 17.1244200000 |
| 23            | Mierová - miestny úrad Ružinov          | 18           | 48.1492500000 | 17.1640400000 |
| 24            | Miletičova / Trenčianska                | 24           | 48.1511300000 | 17.1389600000 |
| 25            | Miletičova / Záhradnícka                | 24           | 48.1544300000 | 17.1344600000 |
| 26            | Mlynské nivy - východ                   | 24           | 48.1445500000 | 17.1422300000 |
| 27            | Most SNP                                | 24           | 48.1399340000 | 17.1044600000 |
| 28            | Mýtna - Slovenský rozhlas               | 34           | 48.1540600000 | 17.1150800000 |
| 29            | Námestie Ľ. Štúra - Propeler            | 24           | 48.1397913080 | 17.1093725370 |
| 30            | Námestie slobody                        | 24           | 48.1514468910 | 17.1118509740 |
| 31            | Námestie SNP                            | 24           | 48.1456020000 | 17.1106140000 |
| 32            | Osuského / Hrobákova                    | 24           | 48.1189200000 | 17.1154300000 |
| 33            | Ovsište / námestie                      | 24           | 48.1199500000 | 17.1306000000 |
| 34            | Pribinova (Eurovea)                     | 34           | 48.1405400000 | 17.1251100000 |
| 35            | Prievozská / Bajkalská                  | 24           | 48.1487200000 | 17.1473000000 |
| 36            | Prievozská / Miletičova                 | 24           | 48.1474800000 | 17.1415800000 |
| 37            | Promenáda PKO                           | 24           | 48.1422756000 | 17.0847479400 |
| 38            | Promenáda Riverpark                     | 24           | 48.1405182200 | 17.0932488600 |
| 39            | Račianske Mýto                          | 34           | 48.1579900000 | 17.1193700000 |
| 40            | Romanova / Kutlíkova (Technopol)        | 24           | 48.1106900000 | 17.1115900000 |
| 41            | Ružinovská - Štrkovec                   | 24           | 48.1567000000 | 17.1499600000 |
| 42            | Ružinovská koniec - zast. Anstronomická | 24           | 48.1587300000 | 17.1765400000 |
| 43            | Ružinovská/Herlianska                   | 24           | 48.1573327230 | 17.1563418050 |
| 44            | Sabinovská / Drieňová                   | 24           | 48.1601600000 | 17.1493300000 |
| 45            | Starohájska / Dudova                    | 24           | 48.1165200000 | 17.1210200000 |
| 46            | Starohájska / Osuského                  | 24           | 48.1196400000 | 17.1176900000 |
| 47            | Súmravná - Astronomická / Tomášikova    | 24           | 48.1581900000 | 17.1682300000 |
| 48            | Šafárikovo námestie                     | 18           | 48.1418564870 | 17.1156368930 |
| 49            | Šancová/Štefanovičova                   | 24           | 48.1551974890 | 17.1083848800 |
| 50            | Ševčenkova                              | 24           | 48.1202400000 | 17.1019000000 |
| 51            | Tomášikova / Trnavská                   | 24           | 48.1651200000 | 17.1493600000 |
| 52            | Trenčianska / Priemyselná               | 24           | 48.1535200000 | 17.1443300000 |
| 53            | Trnavská cesta / Max. Hella             | 24           | 48.1649100000 | 17.1624000000 |
| 54            | Trnavské mýto                           | 24           | 48.1577800000 | 17.1269500000 |
| 55            | Trnavské mýto                           | 24           | 48.1577520000 | 17.1269530000 |
| 56            | Vajnorská / Jarošova                    | 24           | 48.1656900000 | 17.1357800000 |
| 57            | Vajnorská / Tehelná                     | 20           | 48.1623700000 | 17.1319300000 |
| 58            | Viedenská - pod mostom SNP              | 24           | 48.1366892400 | 17.1046721940 |
| 59            | Záhradnícka - Justičný palác            | 24           | 48.1522740000 | 17.1217970000 |
| 60            | Záhradnícka / Karadžičova - križovatka  | 18           | 48.1538200000 | 17.1252400000 |
| 61            | Záhradnícka / Svätoplukova              | 24           | 48.1542300000 | 17.1290500000 |
| <b>SPOLU:</b> |   | <b>1 490</b> |               |               |

CHODNÍKY

| č. | názov           | ľavý chodník |                          | pravý chodník |                          | úsek            |  |
|----|-----------------|--------------|--------------------------|---------------|--------------------------|-----------------|--|
|    |                 | dĺžka (m)    | plocha (m <sup>2</sup> ) | dĺžka (m)     | plocha (m <sup>2</sup> ) |                 |  |
| 4  | Dúbravská cesta | 97,4         | 214,2                    | 0,0           | 0,0                      | Dúbravská cesta |  |
|    | SPOLU:          | 97,4         | 214,2                    | 0,0           | 0,0                      |                 |  |


|              |       |
|--------------|-------|
| Plocha súčet | 214,2 |
| Dĺžka súčet  | 97,4  |

Dúbravská  
cesta

CHODNÍKY

| č.     | názov                 | ľavý chodník |                          | pravý chodník |                          | úsek  |  |
|--------|-----------------------|--------------|--------------------------|---------------|--------------------------|---|--|
|        |                       | dĺžka (m)    | plocha (m <sup>2</sup> ) | dĺžka (m)     | plocha (m <sup>2</sup> ) |   |  |
| 1      | Cesta mládeže         | 1 897,1      | 3 225,0                  | 1 763,1       | 3 173,6                  | Cesta mládeže (od C. mostu po otočku pri druhom jazere)   |  |
| 2      | Cesta mládeže         | 1 655,6      | 2 814,5                  | 1 657,8       | 2 984,0                  | Cesta mládeže (od otočky pri druhom jazere po konečnú MHD |  |
| 3      | Cesta na Červený most | 471,2        | 2 827,0                  | 493,3         | 1 973,4                  | Cesta na Červený most                                     |  |
| SPOLU: |                       | 4 023,8      | 8 866,5                  | 3 914,3       | 8 131,0                  |   |  |

|              |          |
|--------------|----------|
| Plocha súčet | 16 997,5 |
| Dĺžka súčet  | 7 938,1  |



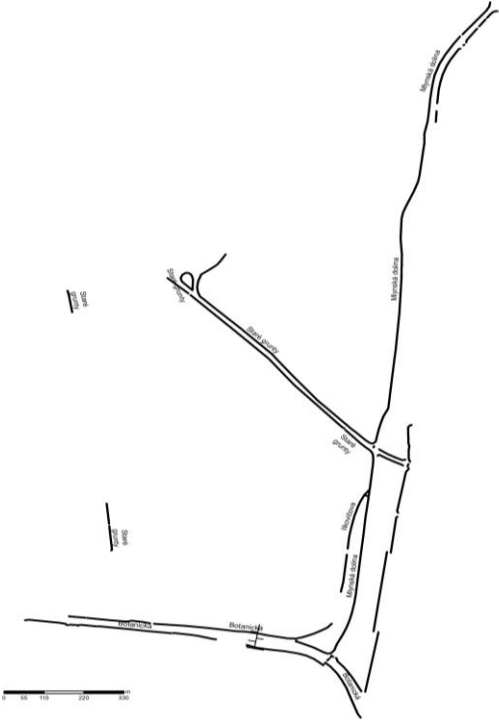
CHODNÍKY

| č.     | názov          | ľavý chodník |                          | pravý chodník |                          | úsek                     |
|--------|----------------|--------------|--------------------------|---------------|--------------------------|--------------------------|
|        |                | dĺžka (m)    | plocha (m <sup>2</sup> ) | dĺžka (m)     | plocha (m <sup>2</sup> ) |                          |
| 1      | Botanická      | 950,6        | 2 567,0                  | 981,3         | 1 962,5                  | Botanická                |
| 2      | Ilkovičova     | 0,0          | 0,0                      | 327,6         | 491,3                    | Ilkovičova               |
| 3      | Mlynská dolina | 2 527,1      | 7 581,3                  | 1 032,0       | 2 580,1                  | Mlynská dolina MD1 + MD2 |
| 4      | Staré grunty   | 909,9        | 2 820,6                  | 1 063,3       | 2 658,3                  | Staré grunty             |
| SPOLU: |                | 4 387,5      | 12 969,0                 | 3 404,2       | 7 692,2                  |                          |

LÁVKY

| č. | názov     | dĺžka (m) | plocha (m <sup>2</sup> ) |
|----|-----------|-----------|--------------------------|
| 1  | Botanická | 246,9     | 913,6                    |

|              |          |
|--------------|----------|
| Plocha súčet | 21 574,8 |
| Dĺžka súčet  | 8 038,6  |



CHODNÍKY

| č. | názov                          | ľavý chodník |                          | pravý chodník |                          | úsek   |  |
|----|--------------------------------|--------------|--------------------------|---------------|--------------------------|--|--|
|    |                                | dĺžka (m)    | plocha (m <sup>2</sup> ) | dĺžka (m)     | plocha (m <sup>2</sup> ) |  |  |
| 1  | Baníkova                       | 176,9        | 442,1                    | 232,5         | 581,3                    | Baníkova                                       |  |
| 2  | Hany Meličkovej                | 898,2        | 2 245,5                  | 549,1         | 1 372,6                  | H.Meličkovej                                   |  |
| 3  | Janotova                       | 23,0         | 57,6                     | 332,6         | 997,8                    | Janotova                                       |  |
| 4  | Karloveská                     | 658,0        | 1 645,0                  | 1 108,7       | 2 439,1                  | Karloveská                                     |  |
| 5  | Kuklovsá                       | 105,3        | 295,0                    | 945,6         | 1 891,3                  | Kuklovsá                                       |  |
| 6  | Majerníkova                    | 1 100,6      | 2 751,5                  | 1 086,0       | 2 715,1                  | Majerníkova                                    |  |
| 7  | Matejkova                      | 944,2        | 1 888,4                  | 417,8         | 835,5                    | Matejkova                                      |  |
| 8  | Molecova                       | 379,6        | 1 138,9                  | 358,9         | 1 507,6                  | Molecova                                       |  |
| 9  | Mikuláša Schneidera-Trnavského | 207,6        | 726,6                    | 627,8         | 1 883,5                  | Sch. Trnavského (od Karloveskej po Harmincovu) |  |
|    | SPOLU:                         | 4 493,5      | 11 190,6                 | 5 659,1       | 14 223,8                 |  |  |

LÁVKY

| č. | názov                          | dĺžka (m) | plocha (m <sup>2</sup> ) |  |
|----|--------------------------------|-----------|--------------------------|--|
| 4  | Karloveská - Jurigovo námestie | 127,2     | 1 526,5                  |  |
| 4  | Karloveská - Nad Lúčkami       | 157,1     | 581,4                    |  |
| 4  | Karloveská - Púpavová          | 249,9     | 624,7                    |  |
| 6  | Majerníkova                    | 42,5      | 255,3                    |  |
|    | SPOLU:                         | 576,7     | 2 987,9                  |  |

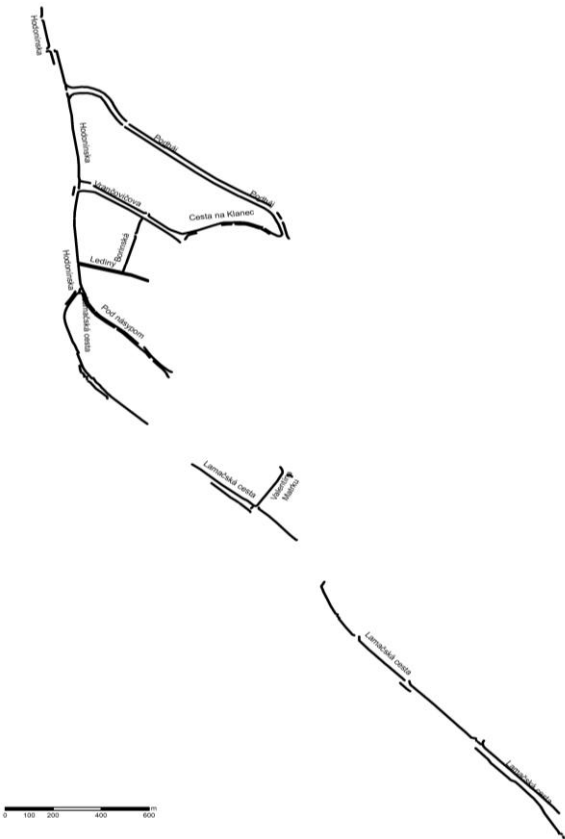
|              |          |
|--------------|----------|
| Plocha súčet | 28 402,4 |
| Dĺžka súčet  | 10 729,3 |



CHODNÍKY

| č.     | název           | ľavý chodník |                          | pravý chodník |                          | úsek            |  |
|--------|-----------------|--------------|--------------------------|---------------|--------------------------|-----------------|--|
|        |                 | dĺžka (m)    | plocha (m <sup>2</sup> ) | dĺžka (m)     | plocha (m <sup>2</sup> ) |                 |  |
| 1      | Borinská        | 262,1        | 524,2                    | 0,0           | 0,0                      | Borinská        |  |
| 2      | Cesta na Klanec | 430,3        | 688,5                    | 238,3         | 357,4                    | Cesta na Klanec |  |
| 3      | Hodonínska      | 306,9        | 767,3                    | 1 123,7       | 2 247,3                  | Hodonínska      |  |
| 4      | Lamačská cesta  | 1 089,3      | 1 960,7                  | 2 846,9       | 6 832,7                  | Lamačská cesta  |  |
| 5      | Lediny          | 299,3        | 598,6                    | 292,1         | 584,2                    | Lediny          |  |
| 7      | Pod násypom     | 517,3        | 775,9                    | 520,5         | 1 041,1                  | Pod násypom     |  |
| 8      | Podháj          | 1 161,5      | 3 600,8                  | 1 156,5       | 3 238,2                  | Podháj          |  |
| 9      | Valentína Matku | 224,4        | 448,8                    | 21,6          | 32,4                     | Rázsochy        |  |
| 10     | Vrančovičova    | 478,9        | 1 436,6                  | 494,2         | 1 729,8                  | Vrančovičova    |  |
| SPOLU: |                 | 4 770,0      | 10 801,3                 | 6 693,9       | 16 063,1                 |                 |  |

|              |          |
|--------------|----------|
| Plocha súčet | 26 864,4 |
| Dĺžka súčet  | 11 463,8 |

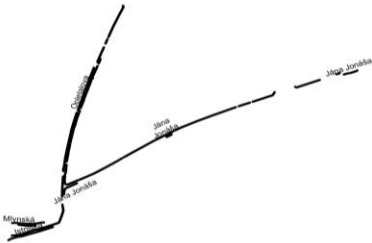




CHODNÍKY

| č.     | názov              | ľavý chodník |             | pravý chodník |             | úsek               |  |
|--------|--------------------|--------------|-------------|---------------|-------------|--------------------|--|
|        |                    | dĺžka (m)    | plocha (m²) | dĺžka (m)     | plocha (m²) |                    |  |
| 2      | Cesta III/244      | 114,9        | 229,7       | 103,8         | 207,5       | Cesta III/244      |  |
| 5      | Eisnerova          | 1 181,8      | 2 363,7     | 1 172,3       | 2 344,6     | Eisnerova          |  |
| 6      | Istrijská          | 339,8        | 679,7       | 249,3         | 498,7       | Istrijská          |  |
| 7      | Jána Jonáša        | 1 362,3      | 2 588,3     | 178,7         | 268,0       | Jána Jonáša        |  |
| 8      | Mlynská            | 163,4        | 326,7       | 90,5          | 181,0       | Mlynská            |  |
| 9      | Na hriadkach       | 116,5        | 209,6       | 89,9          | 134,9       | Na hriadkach       |  |
| 10     | Námestie 6. apríla | 113,9        | 182,2       | 144,0         | 216,0       | Námestie 6. apríla |  |
| 11     | Opletalova         | 1 149,0      | 1 723,4     | 749,6         | 1 124,3     | Opletalova         |  |
| SPOLU: |                    | 4 541,4      | 8 303,4     | 2 778,1       | 4 975,0     |                    |  |

|              |          |
|--------------|----------|
| Plocha súčet | 13 278,4 |
| Dĺžka súčet  | 7 319,5  |



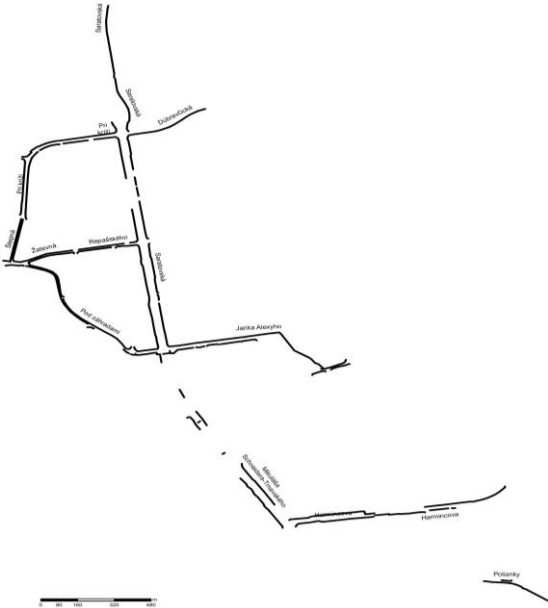
Cesta III/244



CHODNÍKY

| č.     | názov                              | ľavý chodník |                          | právy chodník |                          | úsek  |  |
|--------|------------------------------------|--------------|--------------------------|---------------|--------------------------|---|--|
|        |                                    | dĺžka (m)    | plocha (m <sup>2</sup> ) | dĺžka (m)     | plocha (m <sup>2</sup> ) |   |  |
| 3      | Dúbravčická                        | 0,0          | 0,0                      | 362,5         | 1 015,0                  | Dúbravčická                                       |  |
| 4      | Harmincova                         | 755,8        | 2 040,8                  | 668,2         | 2 472,2                  | Harmincova  |  |
| 5      | Janka Alexyho                      | 527,5        | 1 318,8                  | 877,8         | 2 194,4                  | Janka Alexyho                                     |  |
| 6      | Pod záhradami                      | 631,8        | 1 453,1                  | 793,7         | 1 984,4                  | Pod záhradami                                     |  |
| 7      | Polianky                           | 303,4        | 606,8                    | 45,8          | 100,9                    | Polianky  |  |
| 8      | Pri križi                          | 736,5        | 1 546,7                  | 659,8         | 1 385,6                  | Pri križi   |  |
| 10     | Repašského                         | 248,1        | 496,2                    | 221,4         | 442,8                    | Repašského  |  |
| 11     | Saratovská                         | 1 017,9      | 2 646,4                  | 1 651,0       | 4 952,9                  | Saratovská  |  |
|        | Mikuláša Schneidera-<br>Trnavského | 454,5        | 1 136,4                  | 434,0         | 1 519,0                  | Sch. Trnavského (od Harmincovej<br>po Saratovskú) |  |
| 13     | Štepná                             | 220,5        | 396,8                    | 225,6         | 270,7                    | Štepná  |  |
| 14     | Zátevná                            | 292,4        | 584,9                    | 284,1         | 568,3                    | Zátevná   |  |
| SPOLU: |                                    | 5 188,5      | 12 226,9                 | 6 223,9       | 16 906,0                 |   |  |


|              |          |
|--------------|----------|
| Plocha súčet | 29 132,9 |
| Dĺžka súčet  | 11 412,4 |



CHODNÍKY

| č.     | název                      | ľavý chodník |                          | pravý chodník |                          | úsek                       |  |
|--------|----------------------------|--------------|--------------------------|---------------|--------------------------|----------------------------|--|
|        |                            | dĺžka (m)    | plocha (m <sup>2</sup> ) | dĺžka (m)     | plocha (m <sup>2</sup> ) |                            |  |
| 1      | Cesta II/505               | 152,1        | 304,1                    | 296,4         | 563,2                    | Cesta II/505               |  |
| 4      | Československých tankistov | 287,3        | 775,7                    | 685,4         | 1 713,6                  | Československých tankistov |  |
| 5      | Záhorská                   | 0,0          | 0,0                      | 213,8         | 513,1                    | Záhorská                   |  |
| SPOLU: |                            | 439,3        | 1 079,8                  | 1 195,6       | 2 789,8                  |                            |  |

|              |         |
|--------------|---------|
| Plocha súčet | 3 869,6 |
| Dĺžka súčet  | 1 635,0 |



CHODNÍKY

| č.     | názov              | ľavý chodník |                          | pravý chodník |                          | úsek               |  |
|--------|--------------------|--------------|--------------------------|---------------|--------------------------|--------------------|--|
|        |                    | dĺžka (m)    | plocha (m <sup>2</sup> ) | dĺžka (m)     | plocha (m <sup>2</sup> ) |                    |  |
| 1      | Brigádnicka        | 71,0         | 92,3                     | 330,6         | 727,4                    | Brigádnická        |  |
| 2      | Devínska cesta     | 1 548,2      | 3 096,5                  | 335,8         | 671,5                    | Devínska cesta     |  |
| 5      | Kremeľská          | 918,0        | 2 111,4                  | 1 077,9       | 1 616,8                  | Kremeľská          |  |
| 6      | Slovanské nábrežie | 296,8        | 1 187,1                  | 177,6         | 266,4                    | Slovanské nábrežie |  |
| SPOLU: |                    | 2 834,0      | 6 487,3                  | 1 921,9       | 3 282,1                  |                    |  |

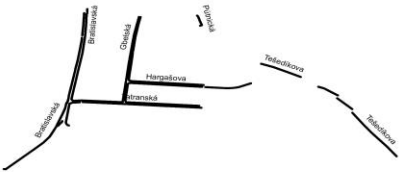
|              |         |
|--------------|---------|
| Plocha súčet | 9 769,4 |
| Dĺžka súčet  | 4 755,9 |



CHODNÍKY

| č.     | názov        | ľavý chodník |                          | pravý chodník |                          | úsek                    |  |
|--------|--------------|--------------|--------------------------|---------------|--------------------------|-------------------------|--|
|        |              | dĺžka (m)    | plocha (m <sup>2</sup> ) | dĺžka (m)     | plocha (m <sup>2</sup> ) |                         |  |
| 2      | Bratislavská | 894,7        | 1 610,5                  | 551,5         | 827,3                    | Bratislavská            |  |
| 3      | Cesta I/2    | 95,8         | 249,0                    | 70,5          | 141,1                    | Cesta I/2               |  |
| 4      | Gbelská      | 398,8        | 797,6                    | 386,3         | 1 004,3                  | Gbelská (od Tatranskej) |  |
| 5      | Hargašova    | 298,4        | 626,6                    | 487,6         | 975,3                    | Hargašova (od Gbelskej) |  |
| 7      | Pútnická     | 57,8         | 98,2                     | 0,0           | 0,0                      | Pútnická                |  |
| 9      | Tatranská    | 513,0        | 1 436,3                  | 521,1         | 1 042,3                  | Tatranská               |  |
| 10     | Tešedíkova   | 275,8        | 413,7                    | 344,4         | 620,0                    | Tešedíkova              |  |
| SPOLU: |              | 2 534,2      | 5 232,0                  | 2 361,6       | 4 610,2                  |                         |  |

Plocha súčet 9 842,2  
Dĺžka súčet 4 895,8



**Údržba dopravnej zelene: kosenie**

| Názov komunikácie                 |                |               |               |
|-----------------------------------|----------------|---------------|---------------|
|                                   | 0 – 1:5        | 1:5-1:2       | nad1:2        |
| Staré Grunty                      | 7 260          | 2 044         |               |
| Karloveská                        | 16 527         | 1 860         | 7 072         |
| Ilkovičova                        |                | 1 280         |               |
| Janotova                          | 1 184          |               | 3 471         |
| Baníkova                          | 1 585          |               |               |
| Mlynská dolina                    | 6 792          |               | 6 779         |
| Most Lafranconi                   | 7 811          |               | 7 299         |
| Kuklovska                         | 2 200          |               | 3 202         |
| Molecova                          | 381            |               |               |
| Meličkovej                        | 501            | 405           |               |
| Mlynská dolina ZOO                | 380            |               |               |
| Mlynská dolina OMW-Pri Hab. Mlyne | 210            |               |               |
| Devínska cesta                    | 17 000         | 17 200        |               |
|                                   |                |               |               |
|                                   |                |               |               |
|                                   |                |               |               |
|                                   |                |               |               |
| <b>Spolu m<sup>2</sup> :</b>      | <b>61 831</b>  | <b>22 789</b> | <b>27 823</b> |
| <b>Celkom m<sup>2</sup> :</b>     | <b>112 443</b> |               |               |

## Údržba dopravnej zelene: kosenie

| Názov Komunikácie                                    |               |              |               |
|--|---------------|--------------|---------------|
|  | 0 – 1:5       | 1:5-1:2      | nad1:2        |
| Polianky (aj úsek popri Lamačskej)                   | 1 570         | 580          | 5 355         |
| Harmincova   | 3 840         |              |               |
| Harmincova smer D2/Lamačská - priekopa (od Polianky) | 2 100         |              |               |
| Saratovská   | 9 360         |              | 4 815         |
| Alexyho  | 2 455         |              | 1 185         |
| Pri Kríži  | 785           |              |               |
| Agátova  | 2 567         | 8 831        | 1 846         |
| Dúbravčická  | 450           |              |               |
|  |               |              |               |
|  |               |              |               |
|  |               |              |               |
|  |               |              |               |
|  |               |              |               |
|  |               |              |               |
|  |               |              |               |
|  |               |              |               |
|  |               |              |               |
|  |               |              |               |
| <b>Spolu m<sup>2</sup> :</b>                         | <b>23 127</b> | <b>9 411</b> | <b>13 201</b> |
| <b>Celkom m<sup>2</sup> :</b>                        | <b>45 739</b> |              |               |

## Údržba dopravnej zelene: kosenie

| Názov komunikácie                                  |               |               |               |
|--|---------------|---------------|---------------|
|  | 0 – 1:5       | 1:5-1:2       | nad1:2        |
| Lamač podháj                                       | 3 430         |               |               |
| Vrančovičova                                       | 2 100         |               |               |
| Lamačská   | 2 337         | 8 028         | 13 050        |
| Lamačská x Harmincova pri Zberných surovináčch     |               | 3 600         |               |
| Výjazd D2 smer Lamačská obe strany - priekopy      | 460           |               |               |
| Od Tesco smer podjazd pri D2 obe strany - priekopy | 980           |               |               |
| Hodonínska   | 2 225         |               | 6 985         |
| Rázsochy   |               |               | 2 501         |
|  |               |               |               |
|  |               |               |               |
|  |               |               |               |
|  |               |               |               |
|  |               |               |               |
|  |               |               |               |
|  |               |               |               |
|  |               |               |               |
|  |               |               |               |
|  |               |               |               |
|  |               |               |               |
|  |               |               |               |
|  |               |               |               |
| <b>Spolu m<sup>2</sup> :</b>                       | <b>11 532</b> | <b>11 628</b> | <b>22 536</b> |
| <b>Celkom m<sup>2</sup> :</b>                      | <b>45 696</b> |               |               |



Údržba dopravnej zelene: kosenie

| Názov komunikácie       |         |         |        |
|-------------------------|---------|---------|--------|
|                         | 0 – 1:5 | 1:5-1:2 | nad1:2 |
| Devín - D. N. Ves       | 14 190  |         | 20 000 |
| Protipovodňová stena    | 250     |         |        |
|                         |         |         |        |
|                         |         |         |        |
|                         |         |         |        |
|                         |         |         |        |
|                         |         |         |        |
|                         |         |         |        |
|                         |         |         |        |
|                         |         |         |        |
|                         |         |         |        |
|                         |         |         |        |
|                         |         |         |        |
|                         |         |         |        |
|                         |         |         |        |
|                         |         |         |        |
|                         |         |         |        |
|                         |         |         |        |
|                         |         |         |        |
| Spolu m <sup>2</sup> :  | 14 440  | 0       | 20 000 |
| Celkom m <sup>2</sup> : | 34 440  |         |        |

Údržba dopravnej zelene: kosenie

| Názov komunikácie       |         |         |        |
|-------------------------|---------|---------|--------|
|                         | 0 – 1:5 | 1:5-1:2 | nad1:2 |
| Istrijská               | 2 641   |         | 2 642  |
| Eisnerova               | 1 000   |         |        |
| Mlynská                 | 380     | 620     |        |
|                         |         |         |        |
|                         |         |         |        |
|                         |         |         |        |
|                         |         |         |        |
|                         |         |         |        |
|                         |         |         |        |
|                         |         |         |        |
|                         |         |         |        |
|                         |         |         |        |
|                         |         |         |        |
|                         |         |         |        |
|                         |         |         |        |
|                         |         |         |        |
|                         |         |         |        |
|                         |         |         |        |
|                         |         |         |        |
| Spolu m <sup>2</sup> :  | 4 021   | 620     | 2 642  |
| Celkom m <sup>2</sup> : | 7283    |         |        |

**Údržba dopravnej zelene: kosenie**

| Názov komunikácie              |                |               |               |
|--------------------------------|----------------|---------------|---------------|
|                                | 0 – 1:5        | 1:5-1:2       | nad1:2        |
| II/505Tech. Sklo-J.Jonáša      | 2 845          |               | 25 611        |
| Tech.sklo-D.N.Ves              | 1 993          | 28 296        | 6 272         |
| D.N.Ves BAZ-J.Jonáša           | 2 547          |               | 25 675        |
| Opletalova                     | 5 564          | 2 672         |               |
| II/505 od J.Jonáša-TJ Karpatia | 4 000          | 9 896         | 23 093        |
| II/505 rigol popri Hornbachu   |                | 2 888         |               |
|                                |                |               |               |
|                                |                |               |               |
|                                |                |               |               |
|                                |                |               |               |
|                                |                |               |               |
|                                |                |               |               |
|                                |                |               |               |
|                                |                |               |               |
|                                |                |               |               |
|                                |                |               |               |
|                                |                |               |               |
|                                |                |               |               |
| <b>Spolu m<sup>2</sup> :</b>   | <b>16 949</b>  | <b>43 752</b> | <b>80 651</b> |
| <b>Celkom m<sup>2</sup> :</b>  | <b>141 352</b> |               |               |

## Údržba dopravnej zelene: kosenie

| Názov komunikácie             |                |              |               |
|-------------------------------|----------------|--------------|---------------|
|                               | 0 – 1:5        | 1:5-1:2      | nad1:2        |
| Čsl. Tankistov                | 8 100          |              |               |
| I/2 od II/505                 | 12 700         |              | 40 513        |
| Hodonínska-Tech. Sklo         |                |              | 20 700        |
| Bratislavská                  | 6 030          | 6 500        | 16 460        |
| Záhorská                      | 270            | 1 280        |               |
|                               |                |              |               |
|                               |                |              |               |
|                               |                |              |               |
|                               |                |              |               |
|                               |                |              |               |
|                               |                |              |               |
|                               |                |              |               |
|                               |                |              |               |
|                               |                |              |               |
|                               |                |              |               |
|                               |                |              |               |
|                               |                |              |               |
| <b>Spolu m<sup>2</sup> :</b>  | <b>27 100</b>  | <b>7 780</b> | <b>77 673</b> |
| <b>Celkom m<sup>2</sup> :</b> | <b>112 553</b> |              |               |

**Údržba dopravnej zelene: kosenie**

| Názov<br>komunikácie          |               |               |               |
|-------------------------------|---------------|---------------|---------------|
|                               | 0 – 1:5       | 1:5-1:2       | nad1:2        |
| Čsl.Tankistov-TJ Karpatia     | 5 000         | 5 000         | 18 728        |
| Cesta na Marianku             | 2 500         | 6 980         | 6 530         |
| TJ Karpatia-Stupava II/505    | 1 620         | 1 620         | 2 700         |
|                               |               |               |               |
| <b>Spolu m<sup>2</sup> :</b>  | <b>9 120</b>  | <b>13 600</b> | <b>27 958</b> |
| <b>Celkom m<sup>2</sup> :</b> | <b>50 678</b> |               |               |

# 461

Chemický postrek buriny MČ 8,9,10

| Karlova Ves  | bežné metre   |
|--|---------------|
| Mlynská dolina   | 1 200         |
| Ilkovičova   | 1 020         |
| Botanická aj vnútorné strany   | 3 828         |
| M D 1 aj vnútorné strany   | 1640          |
| M D 2 aj vnútorné strany   | 1640          |
| Nájazd A aj vnútorné strany  | 500           |
| Nájazd B aj vnútorné strany  | 1260          |
| Staré grunty aj vnútorné strany                                      | 1 930         |
| Molecova   | 786           |
| Janotova   | 934           |
| Hany Meličkovej  | 2 720         |
| Majerníkova  | 1 852         |
| Baníkova   | 930           |
| Kuklovská  | 6 450         |
| Karlovská aj vnútorné strany   | 10 314        |
| Matejkova  | 1 400         |
| Schneidra Trnavského   | 2704          |
| Botanická chodník  | 4 400         |
| Dúbravka   |               |
| Schn. Trnavského   | 2 204         |
| Saratovská   | 4 086         |
| Pri Kríži  | 1 526         |
| Štepná   | 446           |
| Žatevná  | 700           |
| Repašského   | 520           |
| Pod Záhradami  | 1 666         |
| Janka Alexyho + spevnená priekopa po pravej strane aj obe pod D2     | 2 100         |
| Harmincova   | 1 300         |
| Harmincova smer Lamačská a D2- spevnené priekopy                     | 1 225         |
| Polianky   | 1 200         |
| Polianky - spevnená priekopa od u. Pod brehmi po Botanický ústav SAV | 430           |
| Lamač  |               |
| Podháaj  | 1 700         |
| Pod Násypom  | 980           |
| Vrančovičova   | 980           |
| Lamačská   | 1 580         |
| Lamačská - stredový ostrovček (štrk)                                 | 2 000         |
| Lamačská - spevnená priekopa za chodníkom Rázsochy smer Lamač        | 585           |
| Výjazd D2 smer Lamačská - spevnená priekopa - obe strany             | 130           |
| Výjazd od Tesco Lamač smer podjazd pri D2 - spevnená priekopa        | 490           |
| Hodonínska aj spevnené priekopy okolo kruhového objazdu              | 1 320         |
| Borinská   | 558           |
| Lediny   | 388           |
| nadjazd Rázsochy   | 440           |
| <b>Spolu všetko</b>  | <b>74 062</b> |

# 462

Chemický postrek buriny

| Devín  | bežné metre   |
|--|---------------|
| Kremeľská  | 1 914         |
| Brigádnická  | 660           |
| Devínska cesta                                       | 2 300         |
| <b>Devínska Nová Ves</b>                             |               |
| Eisnerova  | 2 320         |
| c. II/505 od VW po čs Shell                          | 2 200         |
| Jána Jonáša  | 1 271         |
| nám. 6. Apríla                                       | 120           |
| Istrijská - sprevnená priekopa pred Rodinnými domami | 140           |
| Opletalova   | 1 650         |
| <b>Záhorská Bystrica</b>                             |               |
| Bratislavská   | 1700          |
| Čsl. Tankistov                                       | 3220          |
| Nadjazd nad D2 (Čsl. Tankistov smer VW)              | 130           |
| Hargašova  | 1026          |
| Pútnická   | 1418          |
| Tatranská  | 1630          |
| <b>Spolu</b>   | <b>21 699</b> |

# Z / 10 / 60

Mestská časť : Karlova Ves, Dúbravka, Lamač, Záhorská Bystrica

Údržba dopravnej zelene - kríky

| Názov komunikácie | ks     | do1,5 m    | 1,5 - 3 m  | nad 3 m   |
|-------------------|--------|------------|------------|-----------|
| Lamačská          | 64 ks  | 31         | 22         | 11        |
| Hodonínska        | 122 ks |            | 122        |           |
| Harmincova        | 75 ks  | 56         | 15         | 4         |
| Čsl. Tankistov    | 48 ks  | 48         |            |           |
|                   |        |            |            |           |
| <b>Spolu ks :</b> |        | <b>135</b> | <b>159</b> | <b>15</b> |



**Z/12/50**

Mestská časť : Devínska Nová Ves, Záhorská Bystrica

**Údržba dopravnej zelene - živý plot**

| komunikácie                               |                   |          |                    |
|---|-------------------|----------|--------------------|
|   | výška/šírka/dĺžka | do 1,5 m | nad 1,5            |
|   |                   |          |                    |
| Istrijská - Na vyhliadke                  | 1,5/1,0/60        |          | 243 m <sup>2</sup> |
| Čsl. Tankistov smer VW pravá strana (4ks) | 3,0/3,0/18        |          | 180 m <sup>2</sup> |
|   |                   |          |                    |
|   |                   |          |                    |
| Spolu m <sup>2</sup> :                    |                   |          | <b>423</b>         |