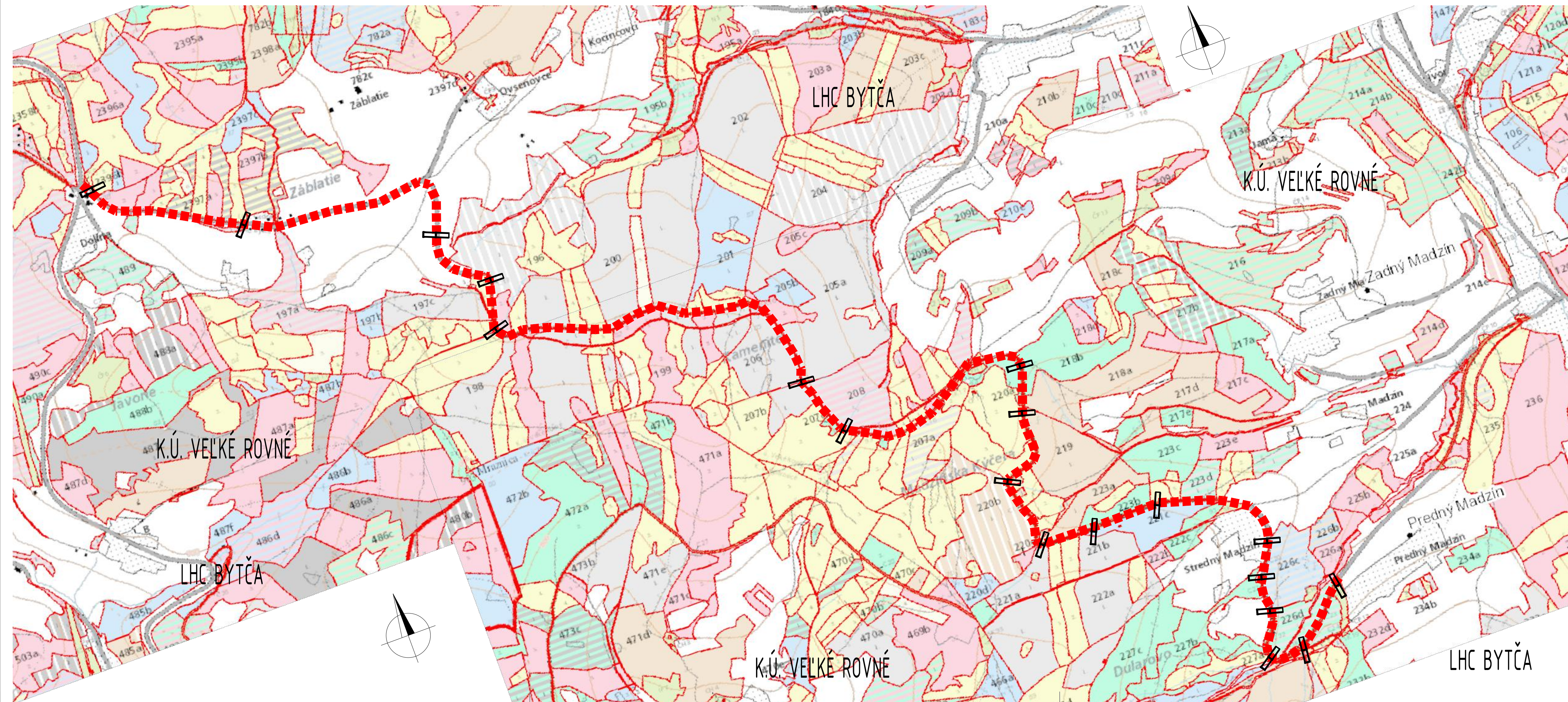




SITUÁCIA V PORASTOVEJ MAPE (MAPA LESNÉHO HOSPODÁRSTVA)



LEGENDA ČIAR A SYMBOLOV:

-  PREDMETNÁ ÚČELOVÁ A LESNÁ CESTA
-  EXISTUJÚCI PRIEPUST NA POVRCHÉ VODY Z CIEST A PRIEKOP + ZASAKÁVCA JAMA + NÁVRH PREKLADANEJ HRÁDZE - VODOZÁDRŽNÉ OPATRENIA  
PODROBNE RIEŠENÉ V NASLEDUJÚCOM VÝKRESE, TECHNICKEJ SPRÁVE A FOTODOKUMENTÁCI

MANAŽÉR PROJEKTU:	ING. PETER VONŠ	
NAVRHOVAL, VYPRACOVAL:	ING. PETER VONŠ	
ZODPOVEDNÝ PROJEKTANT:	ING. PETER VONŠ	
KONTROLOVAL:	ING. PETER VONŠ	
KRAJ: ŽILINSKÝ	OKRES: BYTČA	KAT. ÚZEMIE: VEĽKÉ ROVNÉ
INVESTOR: Prvá agrárna majiteľov, s.r.o., Obecný dom 1621, 013 62 Veľké Rovné		
NÁZOV STAVBY:	<b>Vodozadržné opatrenia pri odvodňovacích zariadeniach miestnych komunikácií a lesných ciest ústiach do lesných porastov</b>	
STAVEBNÝ OBJEKT:	vodozadržné opatrenia	
NÁZOV VÝKRESU:	SITUÁCIA V PORASTOVEJ MAPE	

 <b>PPAN group s.r.o.</b> Antona Bernoláka 2181/52, 010 01 Žilina +421 904 274 782 vons.peter@gmail.com	ČÍSLO ZÁKAZKY:	V23-10
	DÁTUM:	02/2023
STUPEŇ:	DSP	
MIERKA:	-	
FORMÁT:	4xA4	
ČÍSLO PRÍLOHY:	SÚPRAVA:	03