





Legenda :

-  Cyklotrasa vedená po novej konštrukcii v prísype  
 Cyklotrasa vedená po existujúcej asfaltovej komunikácii  
 Kataster  
 Oporný múr gabiónový (úroveň prostredia C4 v súlade s STN EN ISO 9223, tab.4; životnosť min. 120 rokov; polymérna ochrana oceľového drôtu PA6 v zmysle STN EN 10223-3 a TKP 31)

- |  |                                       |  |                             |
|--|---------------------------------------|--|-----------------------------|
|  | Hranice ochranného pásma              |  | BOD ZPBP A PBPP             |
|  | Venk. sil. vedení nadz. 20m bez rozl. |  | STROM BEZ ROZLIŠENIA        |
|  | Hranice obecní                        |  | SIGNAL TÝC BEZ ROZLIŠENIA   |
|  | Hranice chráneného uzemí              |  | PREDMET MALÉHO ROZSAHU      |
|  | Hranica vlastnícka so zlučkou         |  | MECHANICKÁ ZAVORA           |
|  | Os podzemného neznam. vedenia         |  | STANIČNÍK                   |
|  | Plot kovový                           |  | ZASTAVKA VER.DOPRAVY        |
|  | Schody                                |  | MIESTNA TABUĽA              |
|  | Hr. vlast./parcely,uživ.druhu         |  | DOPRAVNÁ ZNAČKA             |
|  | Hranice vlastnicka                    |  | VSTUPNÁ SACHTA              |
|  | Vjazd alebo stupen                    |  | KANALIZAČNÁ SACHTA          |
|  |                                       |  | SVETIDLO NA STOŽIARI        |
|  |                                       |  | SÍPKA                       |
|  |                                       |  | Zábradlie                   |
|  |                                       |  | Hranice neznateľna          |
|  |                                       |  | Hranice katastrálneho uzemí |


Projekt je spracovaný v rozsahu pre územné rozhodnutie.  
Dokumentácia je spracovaná na základe normotvornej legislatívy  
a požiadaviek investora.

Dodržať platnú legislatívu SR a STNEN.

±0,000	m.n.m Bpv
--------	-----------

STAVEBNÍK	Trenčiansky samosprávny kraj K dolnej stanici 7282/20A 911 01 Trenčín, Slovenská Republika	
-----------	--	--

AUTOR PROJEKTU	emPulse, s.r.o.	 emPulse, s.r.o. Revolučná 10 010 01 Žilina 0948 383 800 <a href="http://www.empulse.sk">www.empulse.sk</a>
GENERÁLNY PROJEKTANT	emPulse, s.r.o., Revolučná 10, 010 01 Žilina <a href="http://www.empulse.sk">www.empulse.sk</a> , <a href="mailto:empulse@empulse.sk">empulse@empulse.sk</a> , <a href="http://www.emteam.sk">www.emteam.sk</a>	

ZODPOVEDNÝ PROJEKTANT	Ing. Pavol Matys	 <b>PROFIM</b> s.r.o. Závodská cesta 4 010 01 Žilina teléfono: 041/72 322 02 e-mail: profim@centrum.sk projektovanie dopravných stavieb a inžinierska činnosť
VYPRACOVAL	Ing. Michal Löffler	
KONTROLOVAL	Ing. Michal Štoder	
KATASTRÁLNE ÚZEMIE	Nemšová, Dubnica nad Váhom, Prejta, Klobušice, Ilava, Košeca, Ladce	

PARCELA	viď textová časť dokumentácie	STUPEŇ	DOKUMENTÁCIA PRE UZEMNÉ ROZPOZNANIE		
STAVBA	"Zlepšenie cyklistickej infraštruktúry v TSK" - časť 4: úsek Nemšová - Dubnica nad Váhom - Ladce	PROFESIA	DOPRAVNÉ STAVBY		
OBJEKT	SO 01.11, SO 01.12 - Cyklotrasa	Č. ZÁK.	538/A4/R00	DÁTUM	12/2020
OBSAH	Situácia, Km 8,5 až 9,7	FORMÁT	7 x A4	MIERKA	1:1000
		PROFESIA	Č. VÝKRESU	SADA	
		DS	22		