

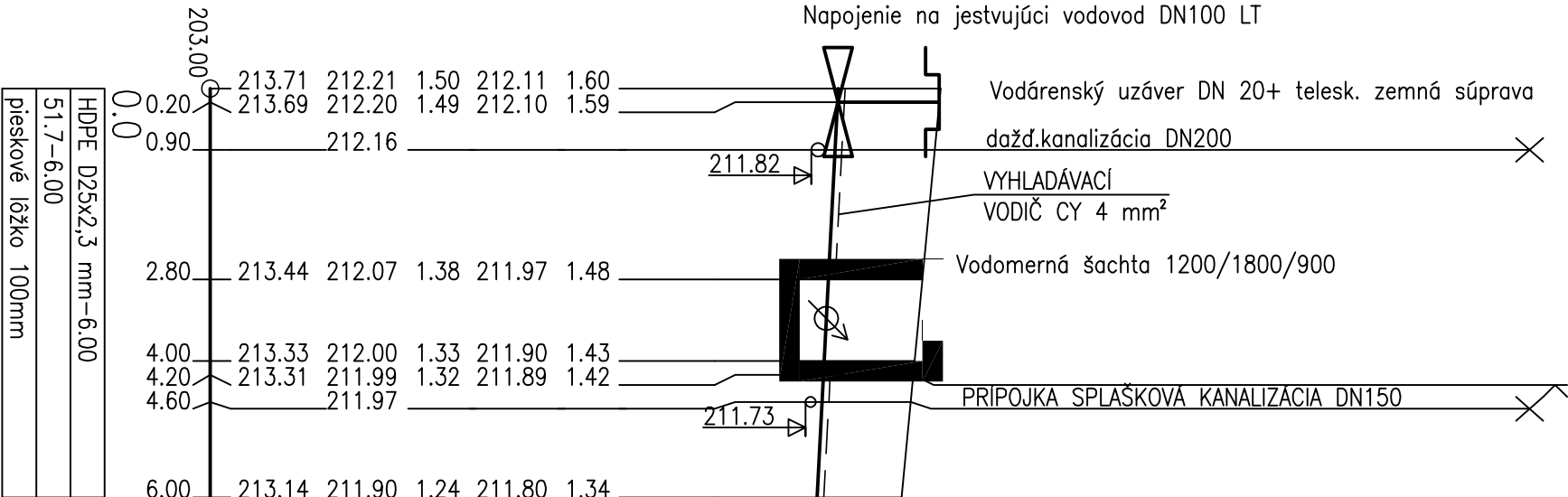
Výkres vytvoril program pp_vod,
ÚZEMIE OBCE
POVRCH ÚZEMIA
ČÍSLO PARCELNÉ
VZDIAL.OBJEKTOV A SMEROVÝCH LOMOV
OZNAČENIE VRCHOLOVÝCH BODOV

(c)AutoPEN Liberec, tel:487953082, autopen@volny.cz
Záhorská Bystřica
Rastlý terén
7129/200
0.20 – 4.00 1.80
L1

MIERKA 1:100/100

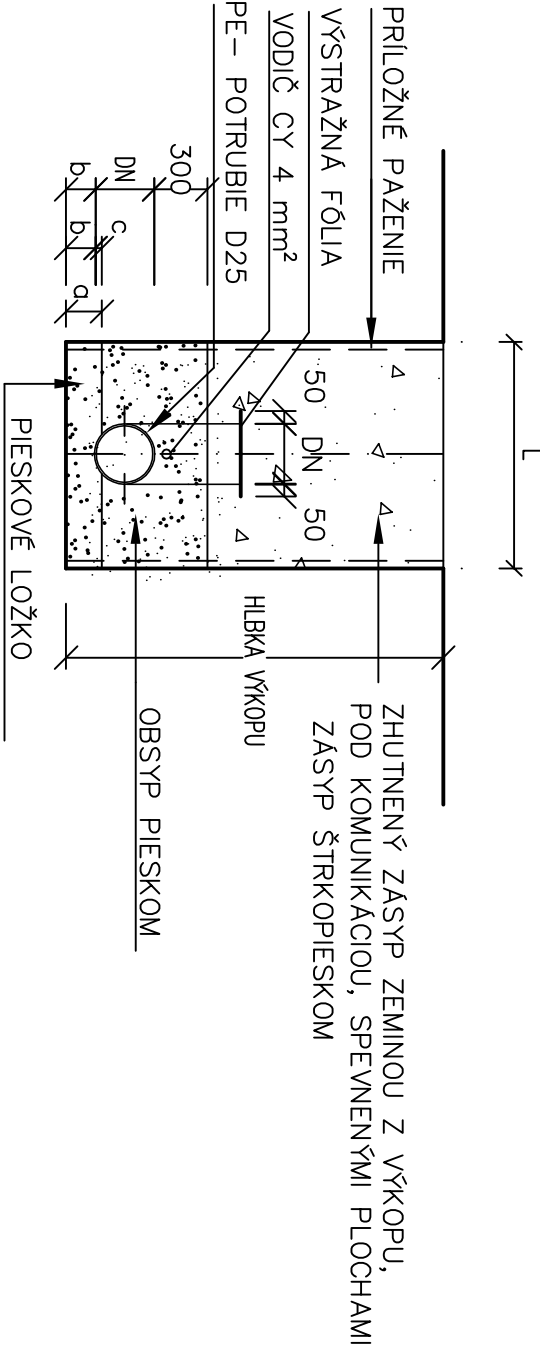
Prípojka vody

HLBKA VÝKOPU
KÓTA VÝKOPU
HLBKA DNA POTRUBIA
KÓTA DNA POTRUBIA
KÓTA PÁVODNÉHO TERÉNU
POROVNÁVACIA ROVINA
STANIČENIE [km/m]
DN/ID(PN)[mm] –MATERIAL–DLŽKA[m]
SKLON[promile]–DLŽKA[m]
ULOŽENIE POTRUBIA




NAPOJENIE NA VNÚTORNÝ ROZVOD VODOVODU

VZOROVÝ PRIEČNY REZ POTRUBIA



TABUĽKA ROZMEROV

ORIENTÁCIA		PROJEKTANT		AUTORIZAČNÉ RAZÍTKO		AUTORIZAČNÉ RAZÍTKO	
<div></div>		<div>CITYPROJEKT, s.r.o. Adámho 3, 841 05 Bratislava tel.: 0902 37 82 16 skype: cityprojekt e-mail: citovicky@cityprojekt.sk www.cityprojekt.sk</div>					
Autori:		Ing.arch. Pavol Čitovický		Vyracovali:		Spolupraci:	
Zodp. projektant:		Ing. Matej Fogmeg		Ing. Peter Fogmeg		Ing. Matej Fogmeg	
Projektant zdravotiechniky:		MF Projekt s.r.o., Mlynsarovičova 11, 851 03 BRATISLAVA					
Investor:		REDING s. r. o., Legionárska 10, 811 07 Bratislava					
Názov stavby:		DPB - Osadenie kontainera - Sirmé vršky					
Miesto:		Pri Vápenickom potoku, Bratislava-Záhorská Bystřica , katastrálne územie: Záhorská bystřica parc.reg.C: č. 2660/4, parc.reg.E :7129/200.					
Stavebný objekt:		SO 01					
Časť:		PRÍPOJKA VODY					
Názov výkresu:		Pozdĺžny profil – prípojka vody				Číslo výkresu:	
						2	