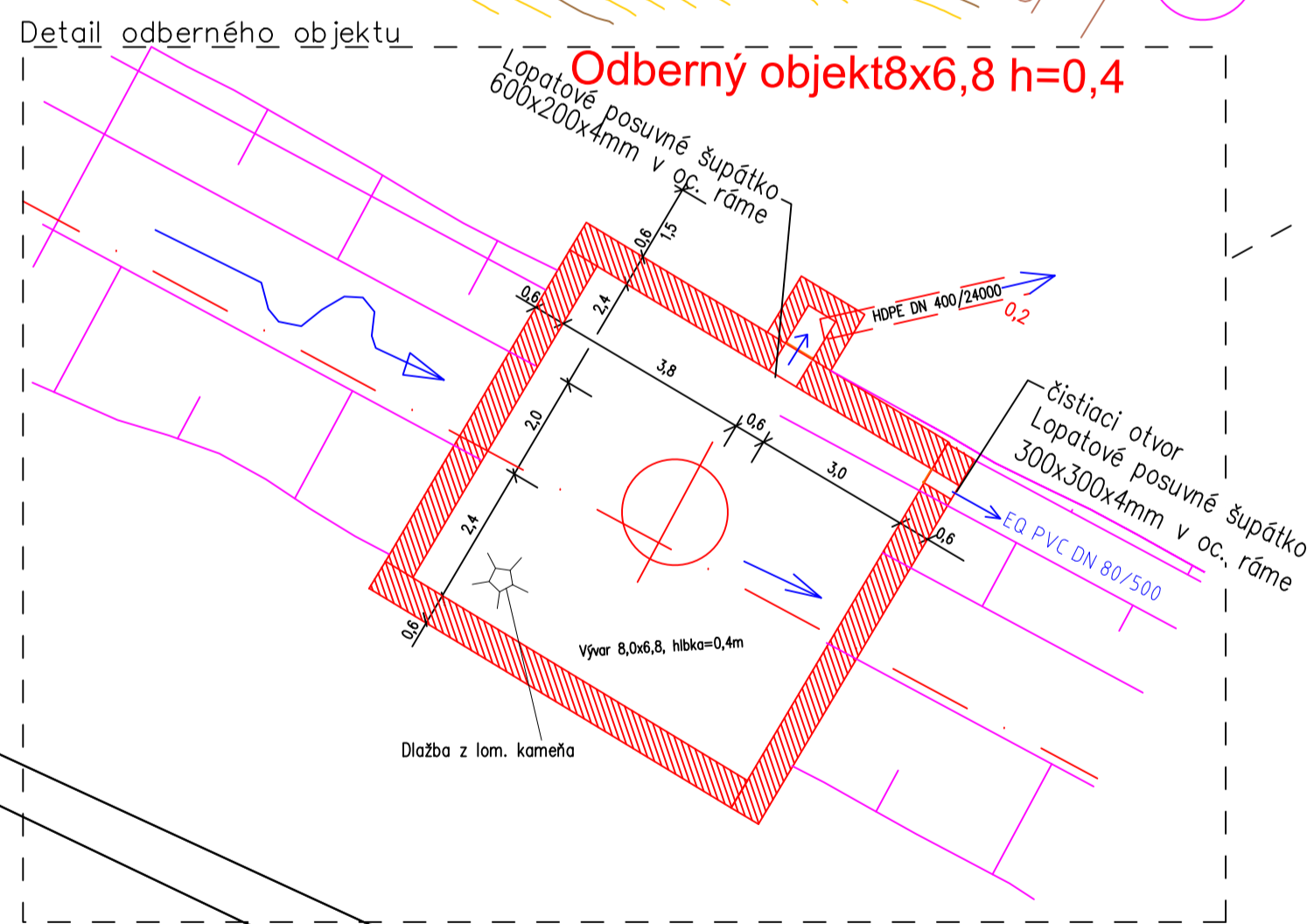
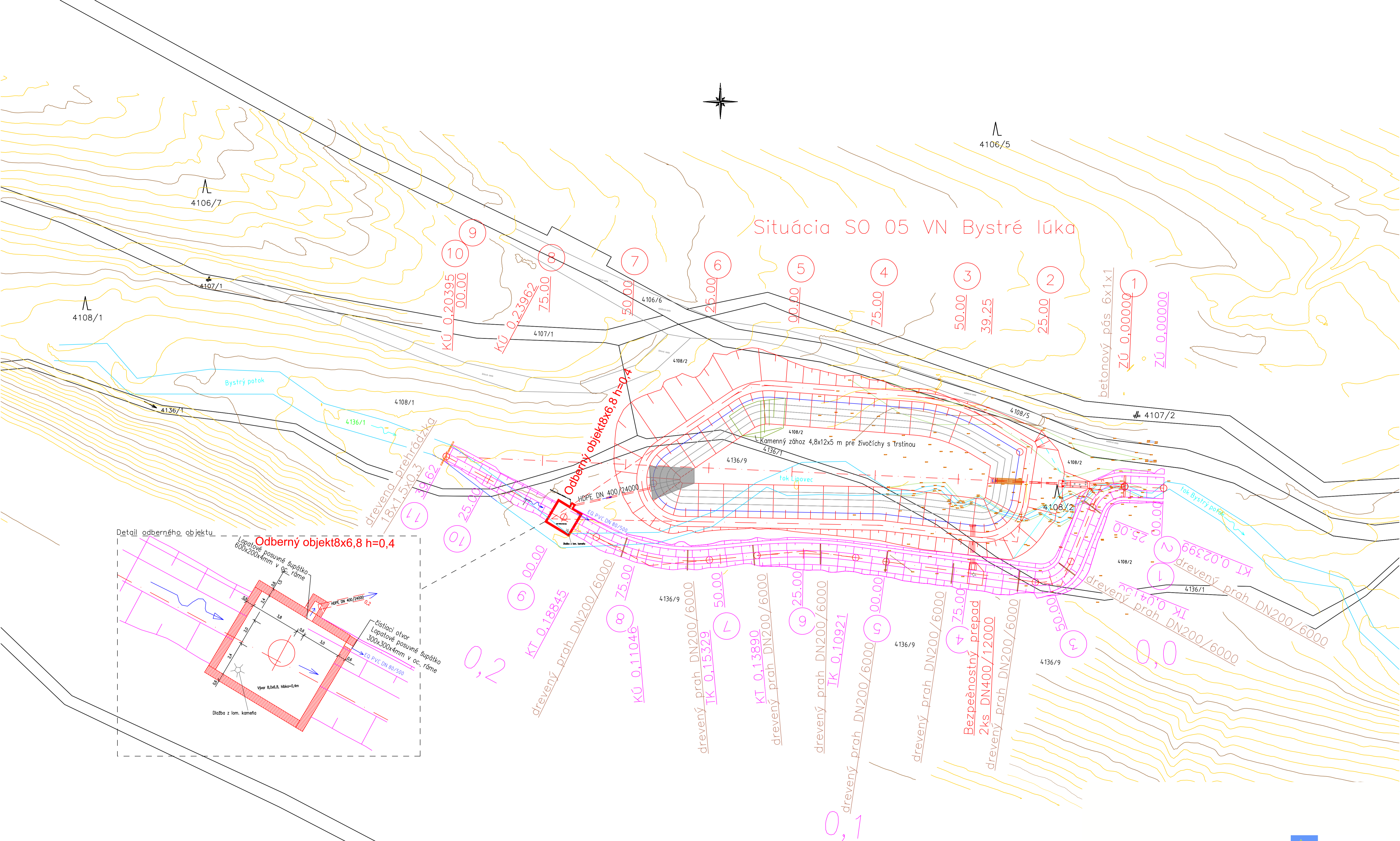
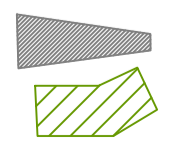


Situácia SO 05 VN Bystré lúka



Výmera vodnej hladiny 3 207 m²
Objem vody 9 067 m³
Nadmorská výška hrádze 335,60 m n.m.
Nadmorská výška pr. hladiny 334,60 m n.m.
Nadmorská výška dna 350,60 m n.m.
Nadmorská výška dna 350,60 m n.m.
Záber pôdy 6115,26 m²

Kamenná rovnanina 96 m²
Kamenný zához 12x5 s trstinou pre živočíchy 60 m²



4139

Výškový systém B.p.v. Súradnicový systém S-JTSK		Vodales s.r.o. Študentská 20, 960 01 Zvolen		Výpracoval Ing. Miroslav Hrib, Ph.D. Bc. Ing. Juraj Hrib Ing. Martin Slančík, Ph.D.	
Zodpovedný projektant Ing. František Háber		Katastrálne územie	Zlatníky	Dátum	December 2023
Okres	Bánovce nad Bebravou			Stupeň	DSP
Investor	Lesy SR, š.p., organizačná zložka OZ Považie, Hodžova 38, 911 01 Trenčín			Formát	A1
Stavba	Vodozádržné opatrenia na LS Duchonka 1.etapa			Mierka	1:500
Obsah	SO 05 VN Bystré lúka Situácia			Číslo prílohy	5.2
				Číslo kópie	