

### Meranie

Meranie 2  
X: 1251440 m, Y: 456145 m, H: 294.693207 m n.n.m.

Meranie 1

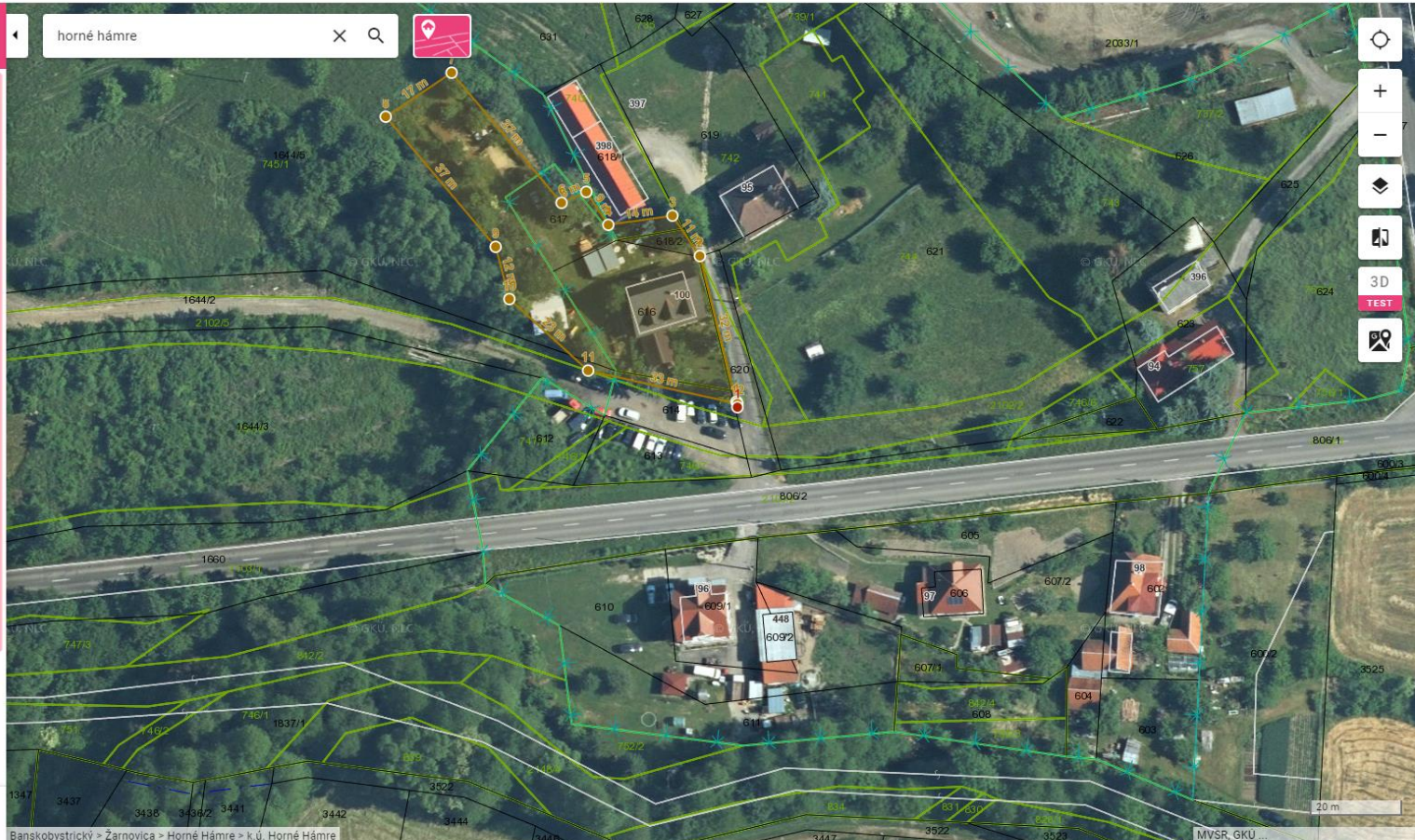
Vodorovná dĺžka: 230 m  
Obvod: 230 m

Plocha: 2053 m<sup>2</sup>

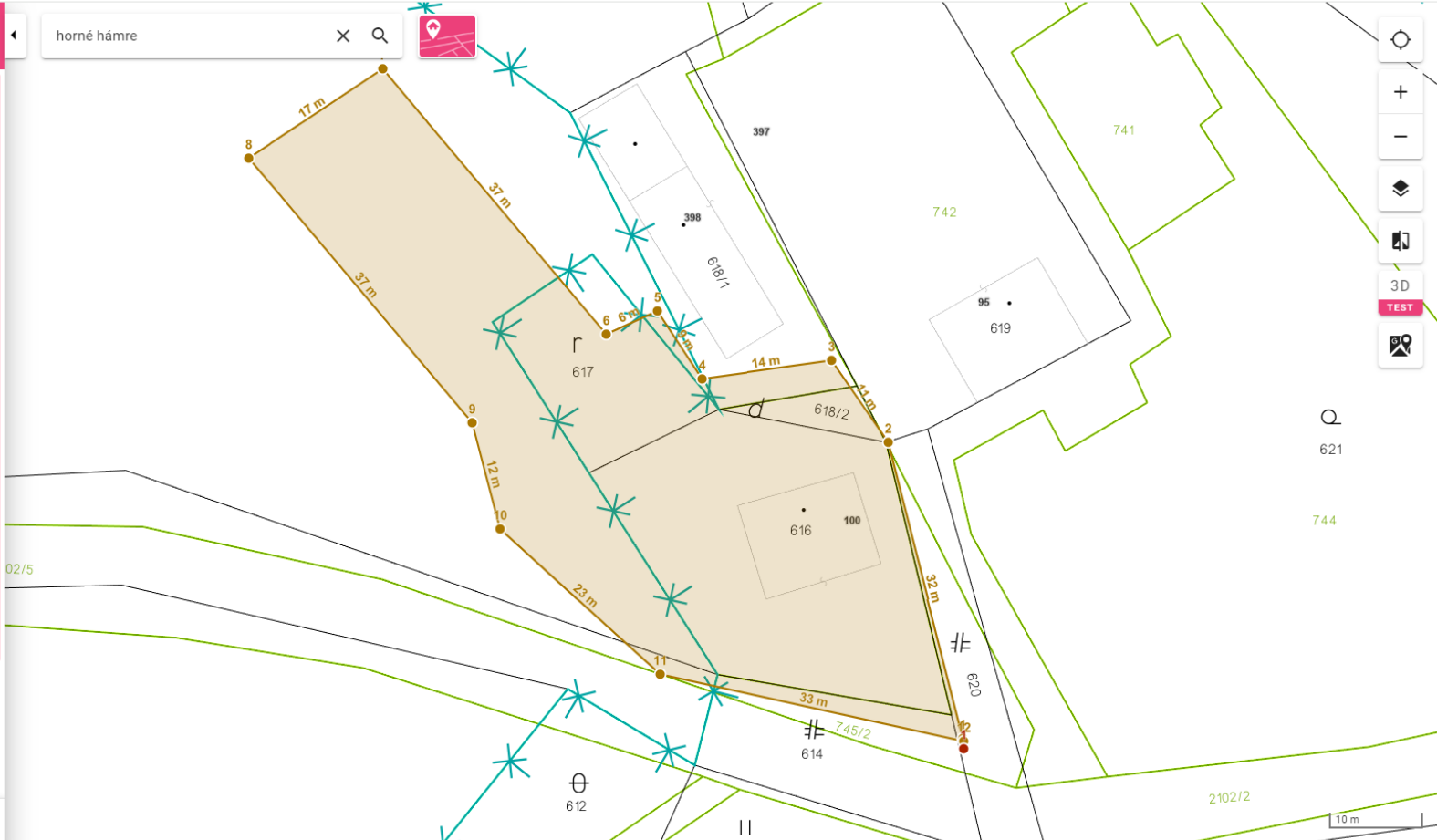
Výškový profil (Bpv, DMR3)

Body (12)

S-JTSK (JTSK03)	Bpv, DMR3		
X (m)	Y (m)	H (m n.n.m.)	
1.	1251438	456145	295
2.	1251407	456150	297
3.	1251397	456156	298
4.	1251398	456170	298
5.	1251391	456174	298
6.	1251393	456179	298
7.	1251363	456201	301
8.	1251371	456216	300



### Meranie



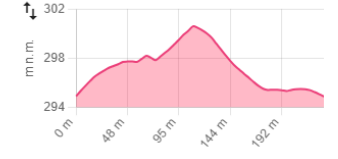
Meranie 2  
X: 1251440 m, Y: 456145 m, H: 294.693207 m n.m.

#### Meranie 1

Vodorovná dĺžka: 230 m  
Obvod: 230 m

Plocha: 2053 m<sup>2</sup>

#### Výškový profil (Bpv, DMR3)



#### Body (12)

S-JTSK (JTSK03)		Bpv, DMR3	
X (m)	Y (m)	H (m n.m.)	
1.	1251438	456145	295
2.	1251407	456150	297
3.	1251397	456156	298
4.	1251398	456170	298
5.	1251391	456174	298
6.	1251393	456179	298
7.	1251363	456201	301
8.	1251371	456216	300

UKONČIť MERANIE

Banskobystrický > Žarnovica > Horné Há mre > k.ú. Horné Há mre