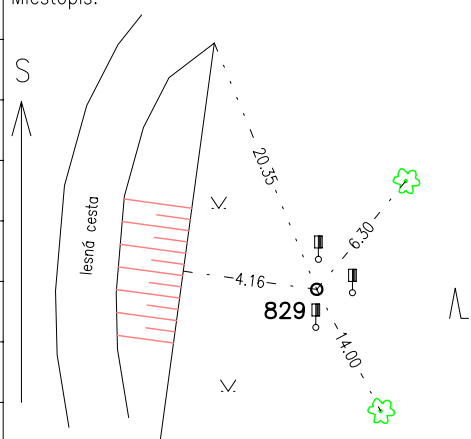


GEODETICKÉ ÚDAJE O TRVALE STABILIZOVANÝCH BODOCH VYTYČOVACEJ SIETE

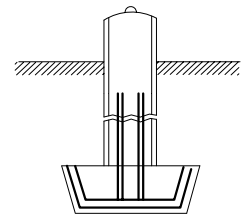
Katastrálne územie : Lietavská Lúčka


Obec : Lietavská Lúčka

str.7

Bod: 829 Trieda: 2	Bod zriadila: Geodézia Žilina a.s.	Súradnice JTSK		Miestopis: 
	Rok aktualizácie súradníc: GEO 3 Trenčín s.r.o. 2014	Y	444735.041	
		X	1178183.497	
Popis určenia a spôsob stabilizácie: Bod bol určený GPS, metódou GNSS. Výška bodu určená presnou niveláciou. Bod je stabilizovaný nízkou pažnicou s klincom.		nadmorská výška	440.259	
		Súradnice ETRS 89		
		B	49°10'05.43983"	
		L	18°43'33.15147"	
		H _{elips.}	482.98	

Pohľad:



Bod: 830 Trieda: 2	Bod zriadila: Geodézia Žilina a.s. Rok aktualizácie súradníc: GEO 3 Trenčín s.r.o. 2014	Súradnice JTSK		Miestopis: S ↑ 
		Y	444631.715	
		X	1178013.269	
Popis určenia a spôsob stabilizácie: Bod bol určený GPS, metódou GNSS. Výška bodu určená presnou niveláciou. Bod je stabilizovaný nízkou pažnicou s klincom.		nadmorská výška	436.902	
		Súradnice ETRS 89		
		B	49°10'11.19990''	
		L	18°43'37.56645''	
		H _{elips.}	479.62	

Pohľad:

