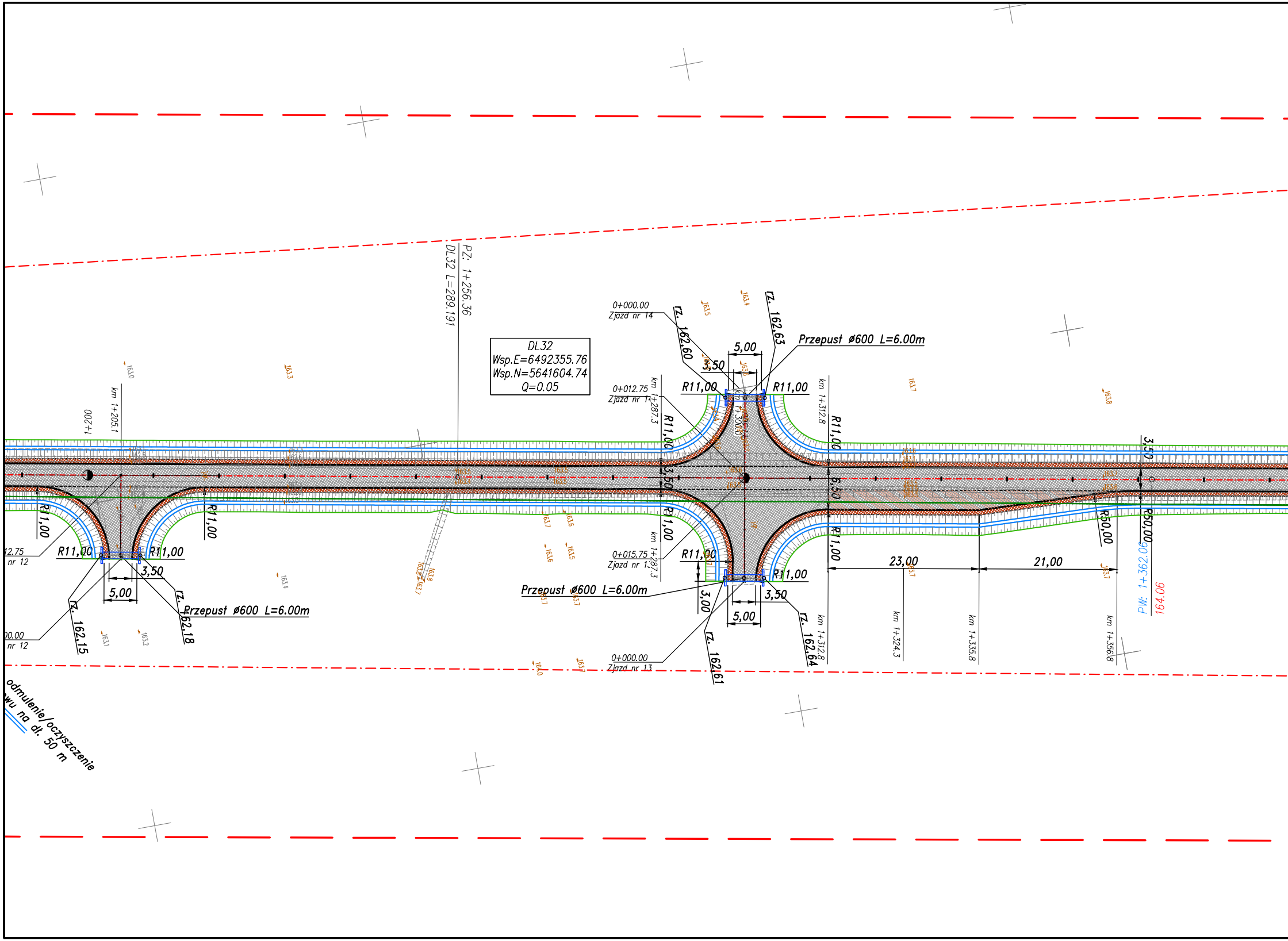
PZ: 1+256.36
DL32 L=289.191
DL32
Wsp.E=6492355.76
Wsp.N=5641604.74
Q=0.05
0+000.00
Zjazd nr 14
rz. 162,60
rz. 162,63
5,00
3,50
Przepust ø600 L=6.00m
0+012.75
Zjazd nr 14
km 1+287.3
R11,00
R11,00
km 1+312.8
R11,00
km 1+300.0
3,50
6,50
3,50
R50,00
R50,00
PW: 1+362.06
164.06
R11,00
R11,00
0+015.75
Zjazd nr 13
R11,00
R11,00
23,00
21,00
Przepust ø600 L=6.00m
3,00
5,00
3,50
rz. 162,61
rz. 162,64
km 1+312.8
km 1+324.3
km 1+335.8
km 1+356.8
0+000.00
Zjazd nr 13
1+200
km 1+205.1
R11,00
R11,00
R11,00
R11,00
12.75
nr 12
3,50
5,00
Przepust ø600 L=6.00m
rz. 162,15
rz. 162,18
00.00
nr 12
odmulenie/oczyszczenie
wu na dł. 50 m
163.0
163.3
163.4
163.5
163.7
163.8
163.1
163.2
163.6
164.0

297x1425

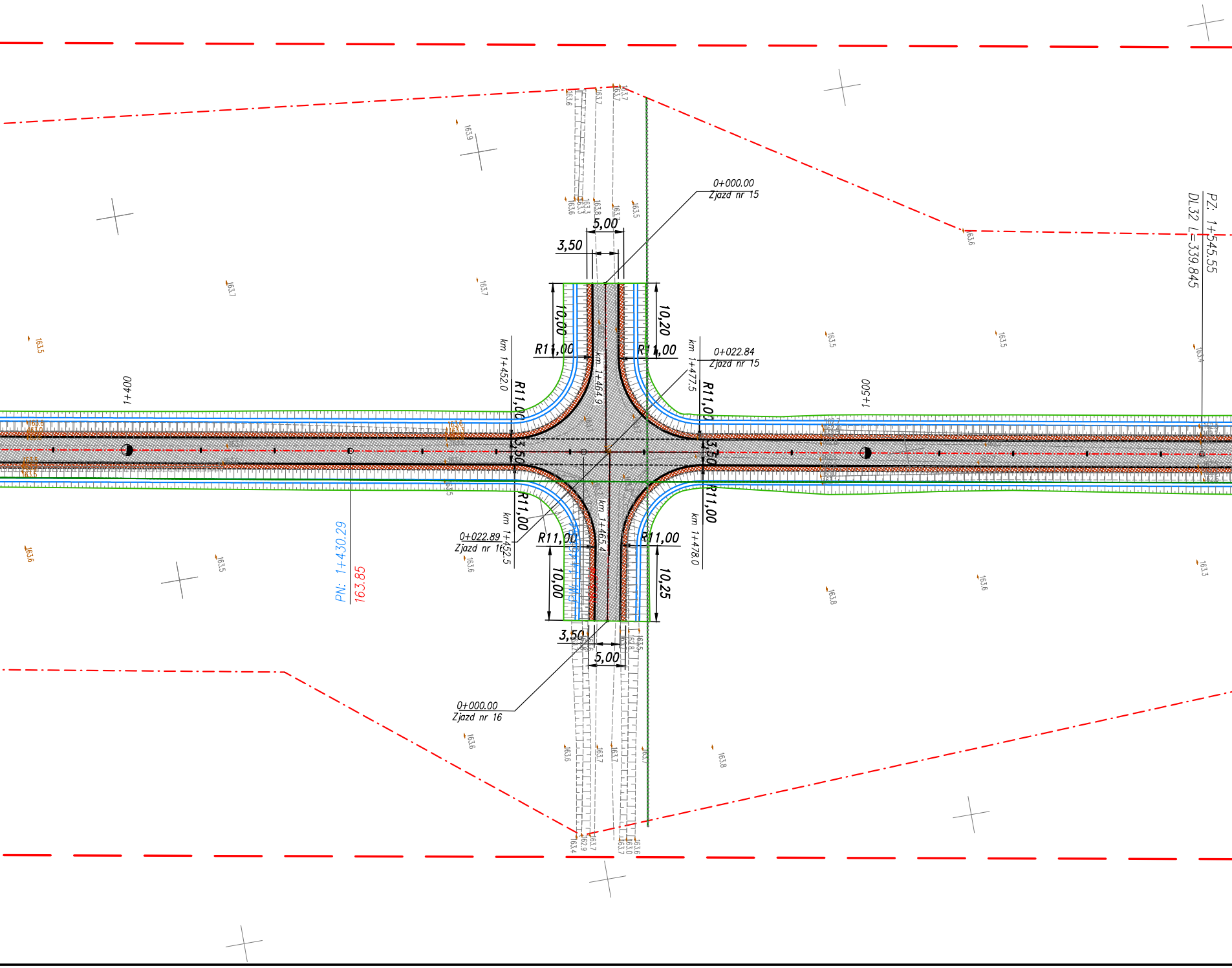

0+000.00
Zjazd nr 15
5,00
3,50
10,00
10,20
R11,00
R11,00
km 1+452.0
km 1+464.9
km 1+477.5
0+022.84
Zjazd nr 15
1+400
R11,00
R11,00
3,50
3,50
1+500
PZ: 1+545.55
DL32 L=339.845
PN: 1+430.29
163.85
R11,00
R11,00
0+022.89
Zjazd nr 16
km 1+452.5
km 1+465.4
R11,00
R11,00
km 1+478.0
10,00
10,25
3,50
5,00
0+000.00
Zjazd nr 16
163.9
163.7
163.7
163.5
163.5
163.5
163.6
163.4
163.6
163.5
163.6
163.8
163.6
163.3
163.6
163.8

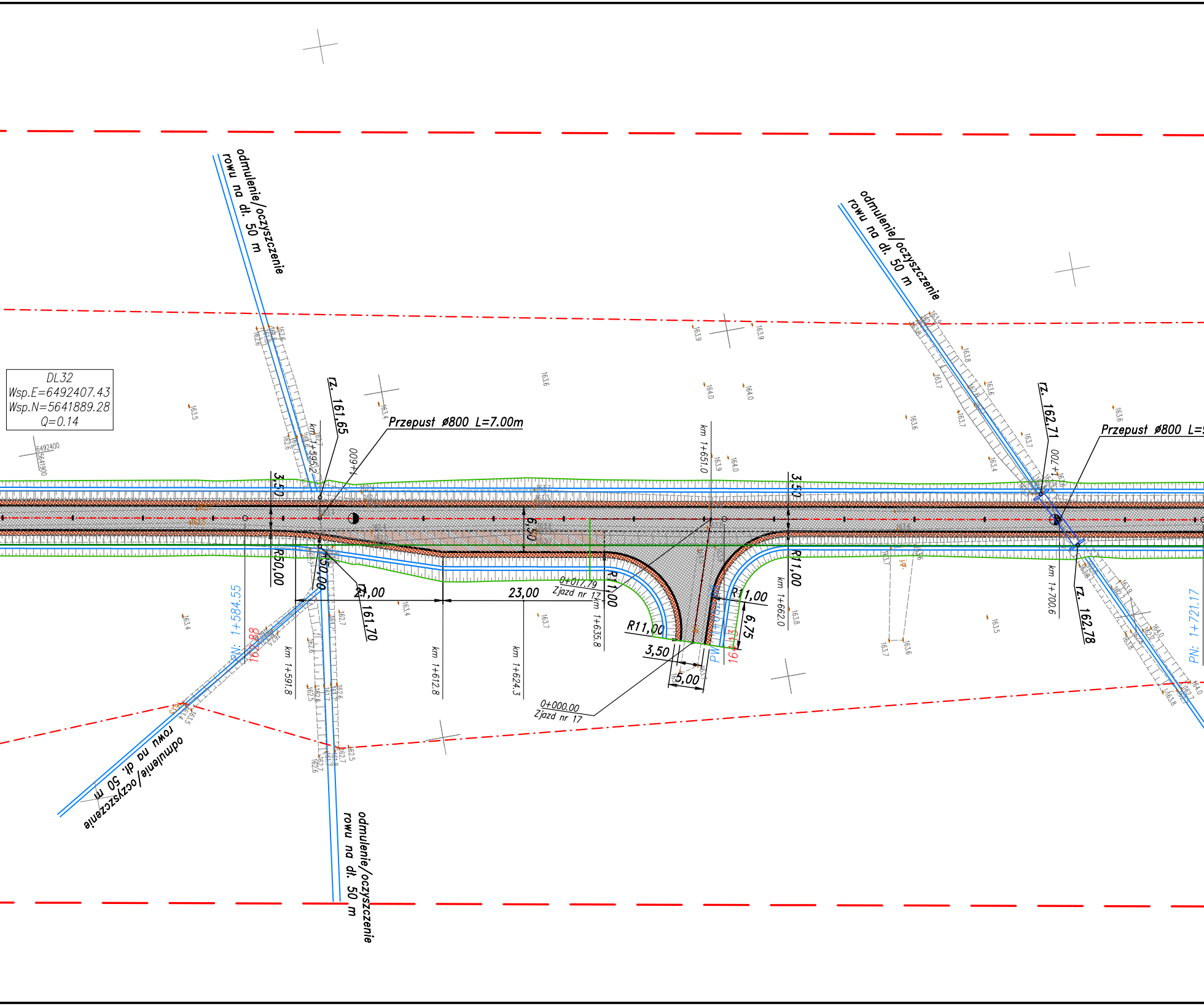

odmulenie/oczyszczenie rowu na dł. 50 m
odmulenie/oczyszczenie rowu na dł. 50 m
DL32
Wsp.E=6492407.43
Wsp.N=5641889.28
Q=0.14
rz. 161,65
Przepust ø800 L=7.00m
km 1+595.2
1+600
3,50
6,50
R50,00
R50,00
21,00
rz. 161,70
23,00
0+017.79
Zjazd nr 17
R11,00
R11,00
3,50
5,00
R11,00
6,75
R11,00
0+000.00
Zjazd nr 17
km 1+651.0
km 1+662.0
PN: 1+584.55
km 1+591.8
km 1+612.8
km 1+624.3
km 1+635.8
rz. 162,71
1+700
Przepust ø800 L=
km 1+700.6
rz. 162,78
PN: 1+721.17
odmulenie/oczyszczenie rowu na dł. 50 m
odmulenie/oczyszczenie rowu na dł. 50 m

MAPA DO CELÓW PROJEKTOWYCH AR.2 (2/3)		
ID pracy geodezyjnej		G.6640.466.2023
Miejscowość		POKÓJ
Jednostka ewidencyjna	identyfikator	160603_2
	nazwa	gmina Pokój
Obręb ewidencyjny	identyfikator	0014
	nazwa	Pokój
Skala mapy		1:500
Nr sekcji		6.144.20.16.1.3; 6.144.20.16.1.4 6.144.20.16.1.1; 6.144.20.16.1.2 6.144.20.11.3.2; 6.144.20.11.1.4
Nazwa układu współrzędnych	prostokątnych płaskich	2000/6
	wysokości	PL-EVRF2007-NH
Data aktualizacji		02.05.2023 r.

Granice działek oraz kontury użytków wkreślono na podstawie mapy EGiB. Wykazane na niniejszej mapie granice działek nie były przedmiotem ustalenia. Mapa może służyć do projektowania budynków usytuowanych w odległości większej niż 4 m od granicy nieruchomości. Mapa została wykonana bez ustaleń obciążeń dot. służebności gruntowych.

Nie wyklucza się istnienia w terenie innych nie wykazanych na niniejszej mapie urządzeń podziemnych, które nie były zgłoszone do inwentaryzacji lub o których brak jest informacji w instytucjach branżowych.

GEODEZJA
GAWORSKI MICHAŁ
Domaradz 33, 46-034 Pokój
NIP: 752-142-81-64, REGON: 380990873
tel. 531 755 426
e-mail: geodezja.gaworski@gmail.com

GEODETA UPRAWNIONY
inż. Michał Gaworski
(nr upr. zaw. 23111)

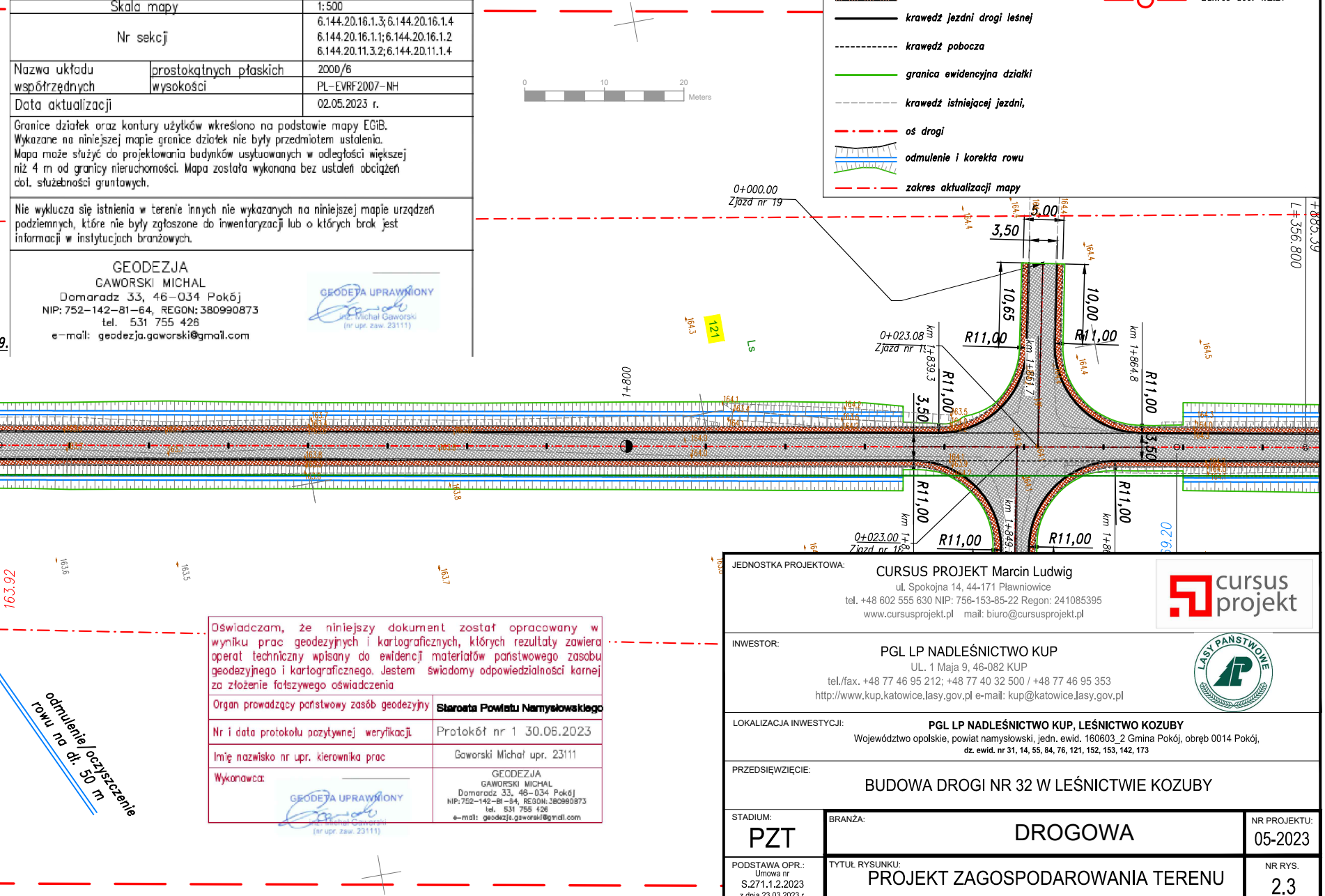
W
N
S
E
0
10
20
Meters
0+000.00
Zjazd nr 19
5,00
3,50
10,65
10,00
R11,00
0+023.08
Zjazd nr 1
km 1+839.3
km 1+851.7
km 1+864.8
km 1+849
121
Ls
1+800
L=356.800
3,50
0+023.00
Zjazd nr 18
163.92
odmulenie/oczyszczenie rowu na dł. 50 m

▨	nawierzchnia jezdni i zjazdów drogi leśnej
▨	nawierzchnia pobocza dr. leś.
▨	nawierzchnia jezdni zjazdu z dr. gminnej
🟩	nawierzchnia pobocza zjazdu z dr. gminnej
▨	nawierzchnia mijanki
——	krawędź jezdni drogi leśnej
- - - -	krawędź pobocza
——	granica ewidencyjna działki
- - - -	krawędź istniejącej jezdni,
—·—·	oś drogi
	odmulenie i korekta rowu
—·—·	zakres aktualizacji mapy
300	numer działki ewid.
Oddz. nr 1	granica oddz. leś.
Wydz. a	granica wydz. leś.
	remontowany przepust
—○— 1	zakres dec. WZIZT

Oświadczam, że niniejszy dokument został opracowany w wyniku prac geodezyjnych i kartograficznych, których rezultaty zawiera operat techniczny wpisany do ewidencji materiałów państwowego zasobu geodezyjnego i kartograficznego. Jestem świadomy odpowiedzialności karnej za złożenie fałszywego oświadczenia	
Organ prowadzący państwowy zasób geodezyjny	**Starosta Powiatu Namysłowskiego**
Nr i data protokołu pozytywnej weryfikacji	Protokół nr 1 30.06.2023
Imię nazwisko nr upr. kierownika prac	Gaworski Michał upr. 23111
Wykonawca: GEODETA UPRAWNIONY inż. Michał Gaworski (nr upr. zaw. 23111)	GEODEZJA GAWORSKI MICHAŁ Domaradz 33, 46-034 Pokój NIP: 752-142-81-64, REGON: 380990873 tel. 531 755 426 e-mail: geodezja.gaworski@gmail.com

JEDNOSTKA PROJEKTOWA:

CURSUS PROJEKT Marcin Ludwig
ul. Spokojna 14, 44-171 Pławniowice
tel. +48 602 555 630 NIP: 756-153-85-22 Regon: 241085395
www.cursusprojekt.pl mail: biuro@cursusprojekt.pl

cursus projekt

INWESTOR:

PGL LP NADLEŚNICTWO KUP
UL. 1 Maja 9, 46-082 KUP
tel./fax. +48 77 46 95 212; +48 77 40 32 500 / +48 77 46 95 353
http://www.kup.katowice.lasy.gov.pl e-mail: kup@katowice.lasy.gov.pl

LASY PAŃSTWOWE

LOKALIZACJA INWESTYCJI:

PGL LP NADLEŚNICTWO KUP, LEŚNICTWO KOZUBY
Województwo opolskie, powiat namysłowski, jedn. ewid. 160603_2 Gmina Pokój, obręb 0014 Pokój,
dz. ewid. nr 31, 14, 55, 84, 76, 121, 152, 153, 142, 173

PRZEDSIĘWZIĘCIE:

BUDOWA DROGI NR 32 W LEŚNICTWIE KOZUBY

STADIUM: PZT	BRANŻA: DROGOWA			NR PROJEKTU: 05-2023
PODSTAWA OPR.: Umowa nr S.271.1.2.2023 z dnia 23.03.2023 r.	TYTUŁ RYSUNKU: PROJEKT ZAGOSPODAROWANIA TERENU			NR RYS. 2.3

FUNKCJA:	IMIĘ I NAZWISKO:	BRANŻA:	NR UPR:	PODPIS:	SKALA:
PROJEKTANT	MGR INŻ. MARCIN LUDWIG	DROGI	SLK/2515/POOD/09		1:500
SPRAWDZAJĄCY	MGR INŻ. MARCIN BERA	DROGI	MAP/0245/POOD/09		DATA: LISTOPAD 2023