












mgr inż. Anna Mizińska  
inspektor w Powiatowym Ośrodku  
Dokumentacji Geodezyjnej i Kartograficznej

Aleksandra Płużek  
**Aplan Studio**  
ul. Krakowska 140, Andrychów  
tel. 605427703, [www.aplanstudio.com](http://www.aplanstudio.com)  
pracownia architektoniczna

gmina: Andrychów, obręb: Targanice

gmina: Andrychów, obręb: Targanice

1. Istniejący budynek usługowy, trzykondygnacyjny, podpiwniczony, pow. zabudowy 342,8m<sup>2</sup>
2. Podest wejściowy pow. 4,7+3,3+2,6=10,6m<sup>2</sup>
3. Istniejący teren utworzony pow. 429,0m<sup>2</sup> 
4. Istniejące miejsce gromadzenia odpadów stałych – pom. pod tarasem
5. Istniejący wjazd/wyjazd na działkę

- |   |  |
|---|--|
| 87  | nr działek   |
|  | budynek istniejący   |
|  | zakres przebudowy  |
|  | granice działek  |
|  | zasęgę uciążliwości  |
|  | granica opracowania  |
|  | granice jednostek planu                                    |
|  | ist. przyłącz wody – nie ulega zmianie                     |
|  | ist. przyłącz gazu – nie ulega zmianie                     |
|    | ist. instalacja kanalizacji sanitarnej – nie ulega zmianie |
|    | ist. przyłącz napowietrzny prądu – nie ulega zmianie       |

**HYDRANT** hydrant zewnętrzny

Investor:  
**OSP TARGANICE DOLNE**

Projektowany obiekt/Adres:  
**PRZEBUDOWA BUDYNKU OSP W TARGANICACH**

**Lokalizacja:**

TARGANICE, DZIAŁKA NR EWID. 87, 88/1, 88/2, 150/17

Nazwa rysunku:

# PROJEKT ZAGOSPODAROWANIA TERENU

Branża:	Skala:	Data	Format rysunku:
ARCHITEKTURA	1:500	02.2017	A3

Opracowała:	Nr uprawnień	Podpis
mgr inż. arch. Aleksandra Piużek	MPOLA/024/2007	
upr. budowlane do projektowania bez ograniczeń w specjalności architektkoniecznej		

upr. budowlane do projektowania bez ograniczeń w specjalności architektonicznej