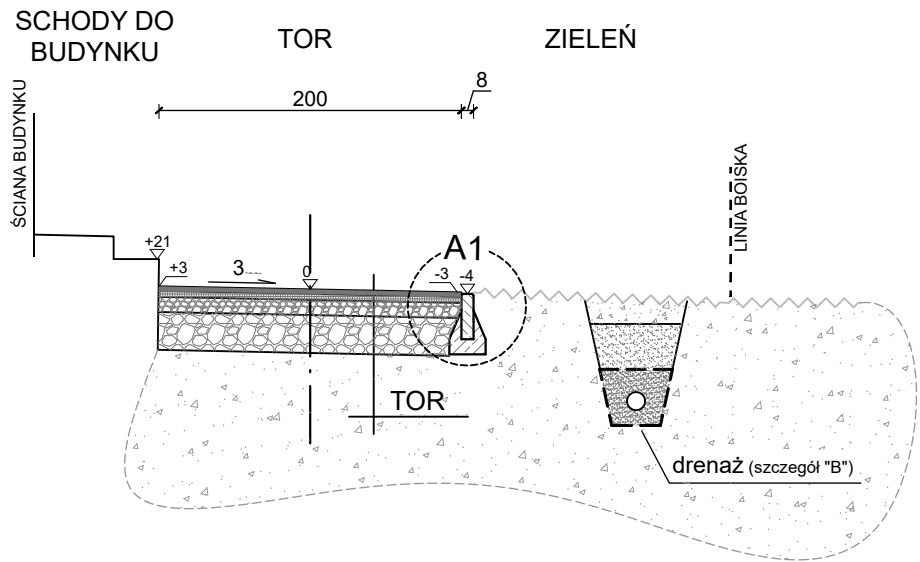


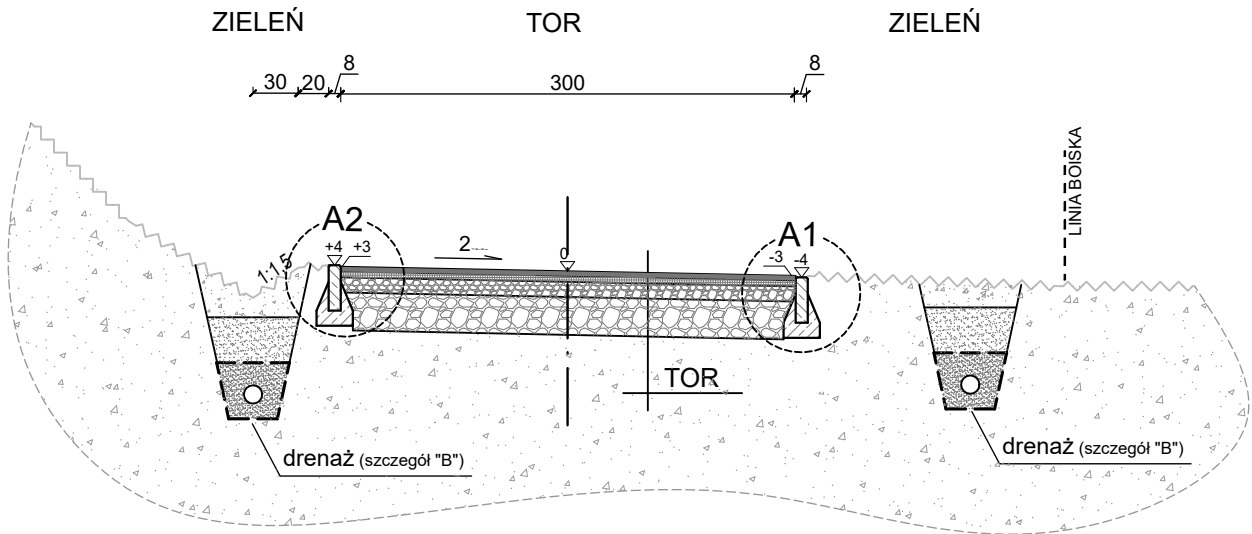
PRZEKRÓJ TYPOWY A-A

skala 1:50

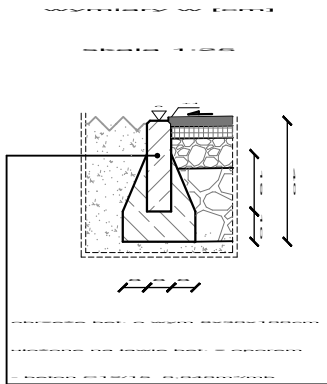


PRZEKRÓJ TYPOWY B-B

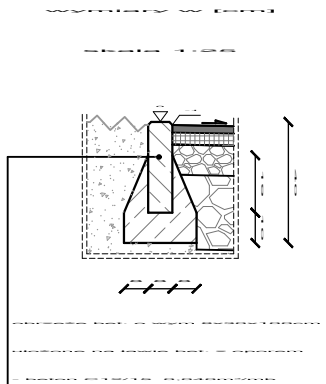
skala 1:50



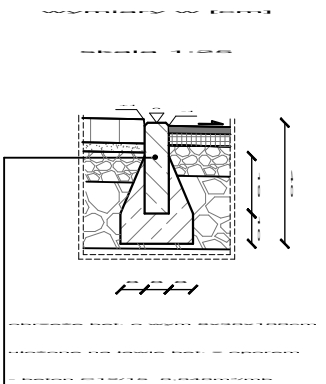
"A1"



"A2"

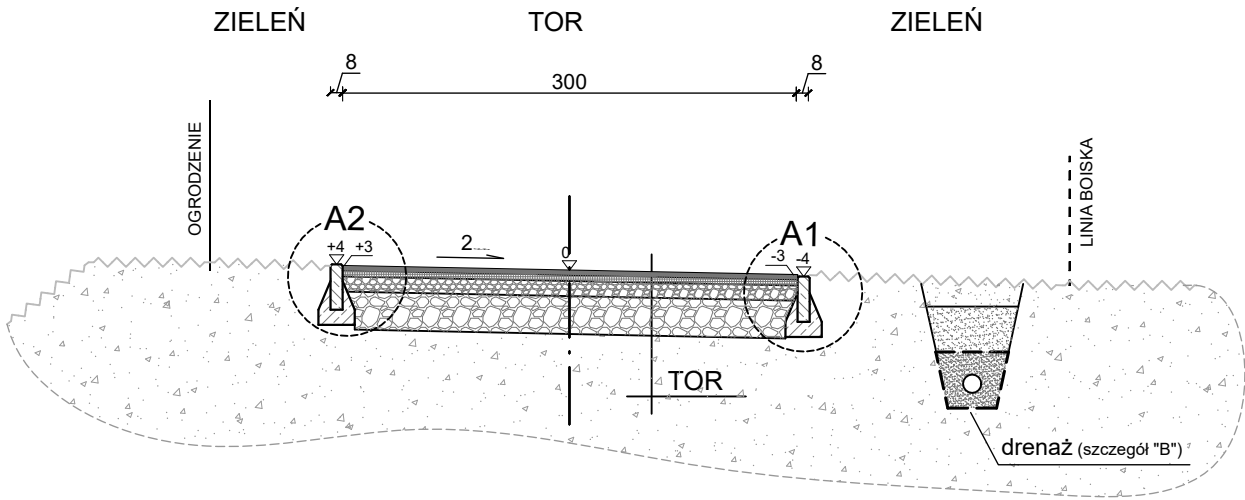


"A3"



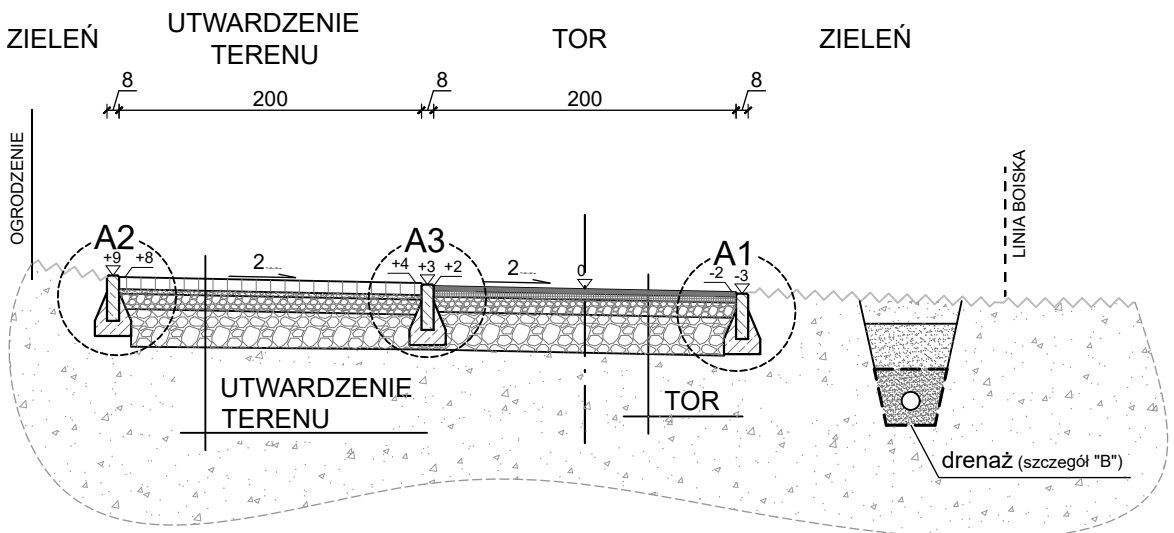
PRZEKRÓJ TYPOWY C-C

skala 1:50

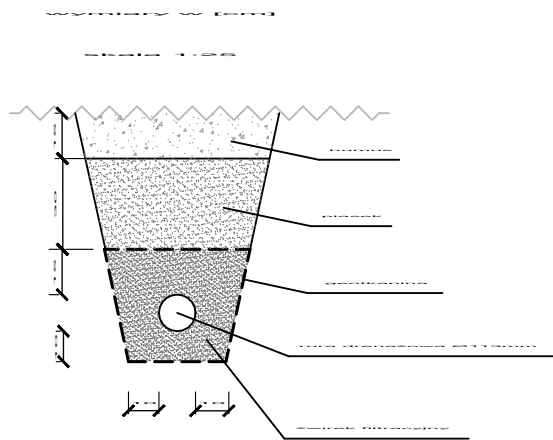


PRZEKRÓJ TYPOWY D-D

skala 1:50



"B"



TOR

3cm	warstwa ściernalna z betonu asfaltowego AC5S, kolor czerwony
4cm	warstwa wiążąca z betonu asfaltowego AC11W
10cm	podbudowa z kruszywa łamanego stabilizowane mechanicznie o uziarnieniu ciągłym 0/31,5
25cm	podbudowa z kruszywa łamanego stabilizowanego mechanicznie o uziarnieniu ciągłym 0/63
42cm	ŁĄCZNIE

UTWARDZENIE TERENU

8cm	warstwa ściernalna - betonowa kostka brukowa, typ "protokąt" 10x20 cm, kolor czerwony, beżowa
3cm	zaprawa cementowa M10
10cm	podbudowa z kruszywa łamanego stabilizowanego mechanicznie o uziarnieniu ciągłym 0/31,5
25cm	podbudowa z kruszywa łamanego stabilizowanego mechanicznie o uziarnieniu ciągłym 0/63
46cm	ŁĄCZNIE

INWESTOR: GMINA ANDRYCHÓW 34-120 Andrychów, ul. Rynek 15		JEDNOSTKA PROJEKTOWA: <b>nomo</b> ARCHITEKCI	
TEMAT: BUDOWA OGÓLNODOSTĘPNEGO TORU ROLKARSKIEGO W ZAGÓRNIKU WRAZ Z MAŁĄ ARCHITEKTURĄ I INFRASTRUKTURĄ TECHNICZNĄ			
ADRES: 34-120 Zagórniki, ul. Rekreacyjna 31, gmina Andrychów, powiat wadowicki jedn.ewidencyjna 121801_5 Zagórniki, obr.0005 Zagórniki, dz. nr: 2013/2			
FAZA: PROJEKT ARCHITEKTONICZNO - BUDOWLANY		BRANŻA: DROGOWA Z ODWODNIENIEM	
TREŚĆ RYSUNKU: PRZESZKROJE TYPOWE		SKALA: 1:50, 1:25	DATA: II 2022
DROGOWA Z ODWODNIENIEM: AUTOR: inż. Krzysztof Strzeżyk mgr inż. Barbara Francuz			NR RYS: nr upr. SKL/1553/PWOD/07 nr upr. SKL/7810/PBD/18
OPRACOWANIE: mgr inż. Karolina Kowalska			PAB D - 3