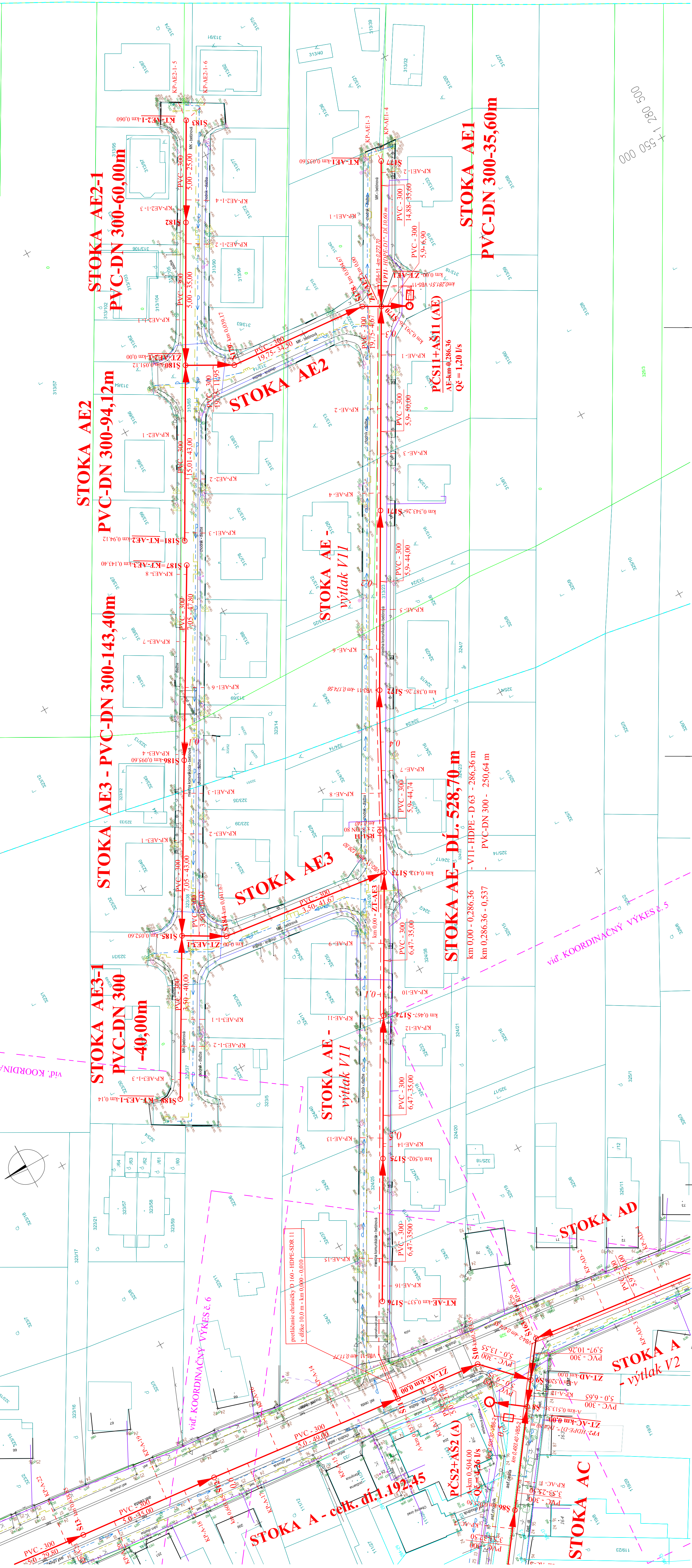


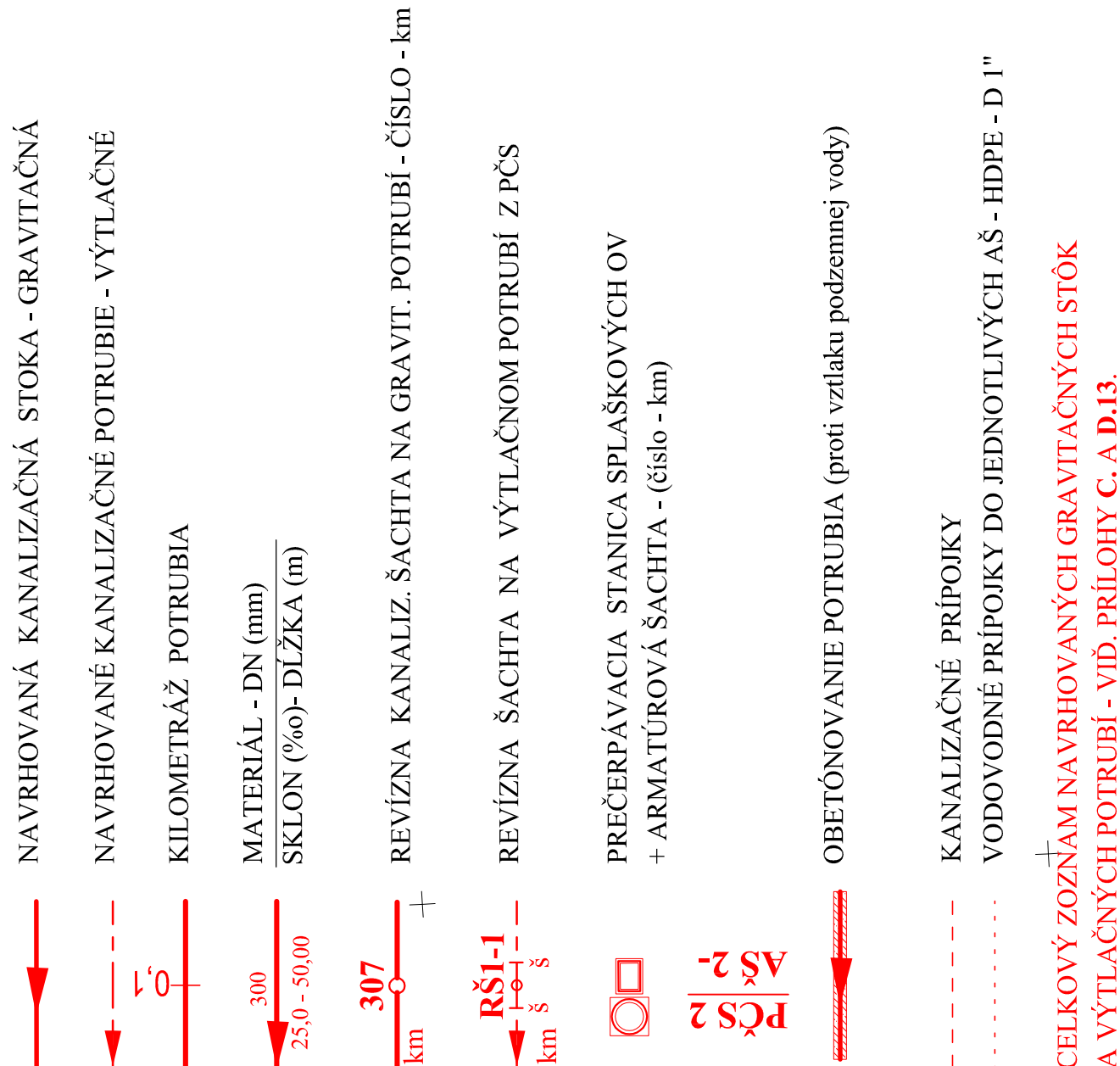
KOORDINAČNÝ VÝKRES č. 10

M 1: 500-



	veřejný vodovod
	vedení plynové
	síťnaprád NN nadv.
	síťnaprád VN nadv.
	síťnaprád VV nadv.
	síťnaprád VN nadv.
	tefón nadv.
	poddáklad telekom
	potrubie závlahové
	hranica parcel KN U
	hranica parcel KN C

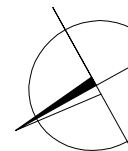
POPS :





**CELKOVÝ ZOZNAM NAVRHOVANÝCH GRAVITAČNÝCH STÔK
A VÝTLAČNÝCH POTRUBÍ - VIĎ. PRÍLOHY C. A D.13**

POZNÁMKA:

PRÉD ZAHÁJENÍM VÝKOPOVÝCH PRÁC JE POTREBNÉ VŠETKY JESTVUJUCE PODZEMNÉ
VEDENIA VYTÝČIŤ NA TVARE MIESTA NAVRHOVANÝCH ZBERAČOV A PČS.



YŠKOVÝ SYSTÉM B.p.v.; SÚRADNICOVÝ SYSTÉM S-JTSK
 AUTORSKÝCH PRÁV JE BEZ SÚHLASU AUTORA ZAKÁZANÉ AKÉKOLVEK ŠÍRENIE ALEBO KOPÍROVANIE
 TOHOTO PROJEKTU. TENTO PROJEKT JE VYPRACOVANÝ PRE STAVEBNÉ POUŽITIE.
 OPRÁVNENÉ ZODPOVEDNOSTI ZA JAKO POUŽITIE NA YAKO TENTO ÚČETI

Navrhovateľ: AXA Projekt, s.r.o., Mierové nám. 924 011 Zodp. projektant: Ing. Karel Povolčan Vypracoval:  Miesto: Obec Hrubý Šúr a hranovaná ves Investor: Obec Hrubý Šúr, Old Hrubý Šúr č. 255, 903 01	 <p>AXA Projekt s.r.o. IČO: 442110191 / DIČ: SK2131605, Galanta e-mail: axaprojekt@axaprojekt.sk tel: +421 011 912 7431 www.axaprojekt.sk</p>	Formát: 12x A4 Dátum: 03/2020 Uloží: DSP Č. záznamy: D025-2018 Č. oprávnenia: 3767/02 Mierka: Číslo výkresu: 1:500 D.10
<p>D - Koordinačné výkresy stavby</p> <p>Stavba: Verejná kanalizácia a čov Hrubý Šúr</p> <p>Obsah: KOORDINAČNÝ VÝKRES č. 9</p>		