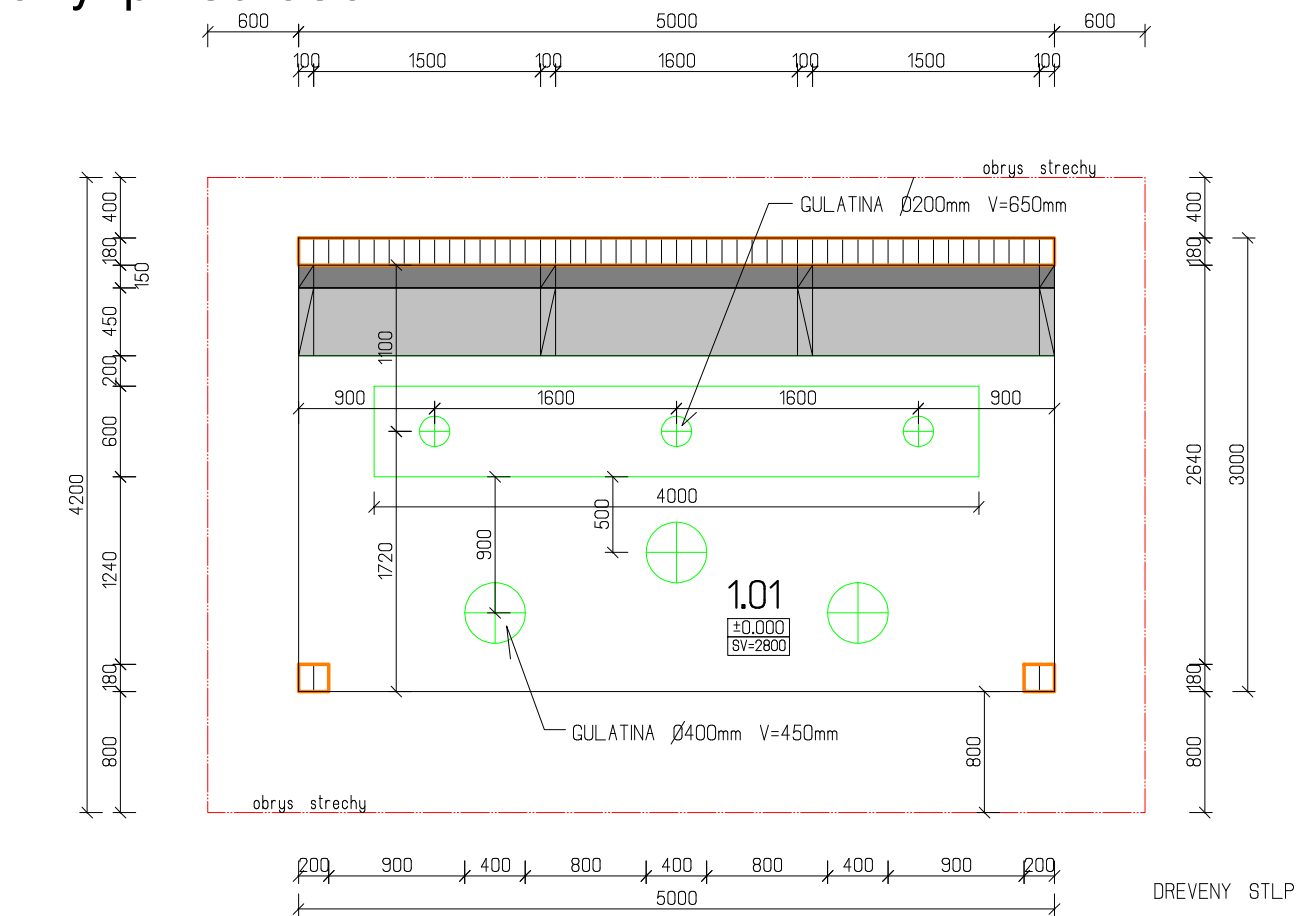
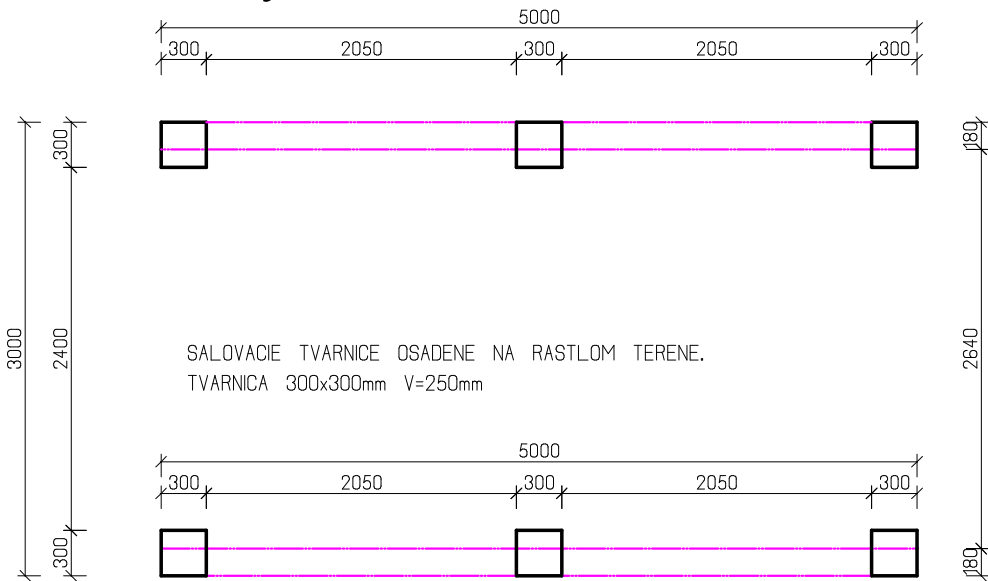


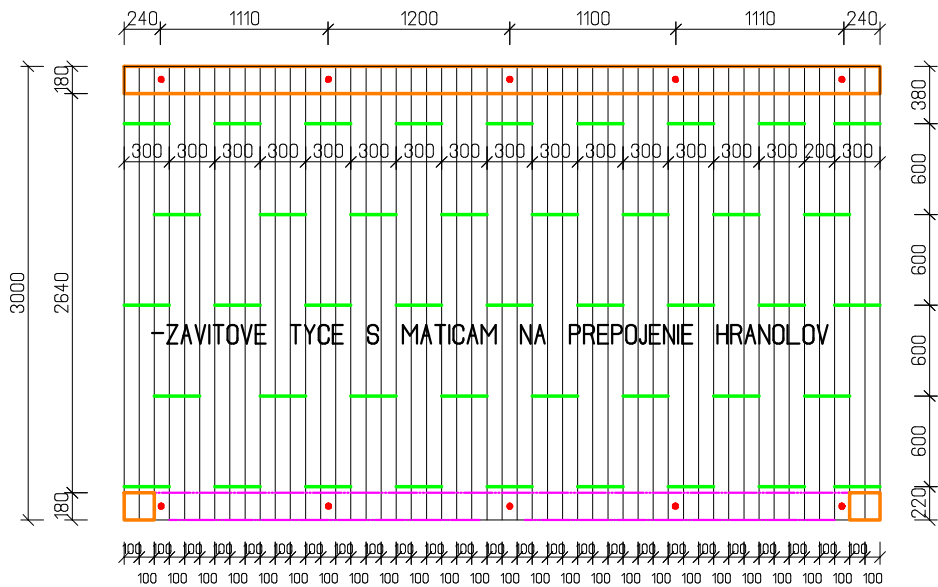
Pôdorys + základy + rezAA M 1:50
Drevený prístrešok



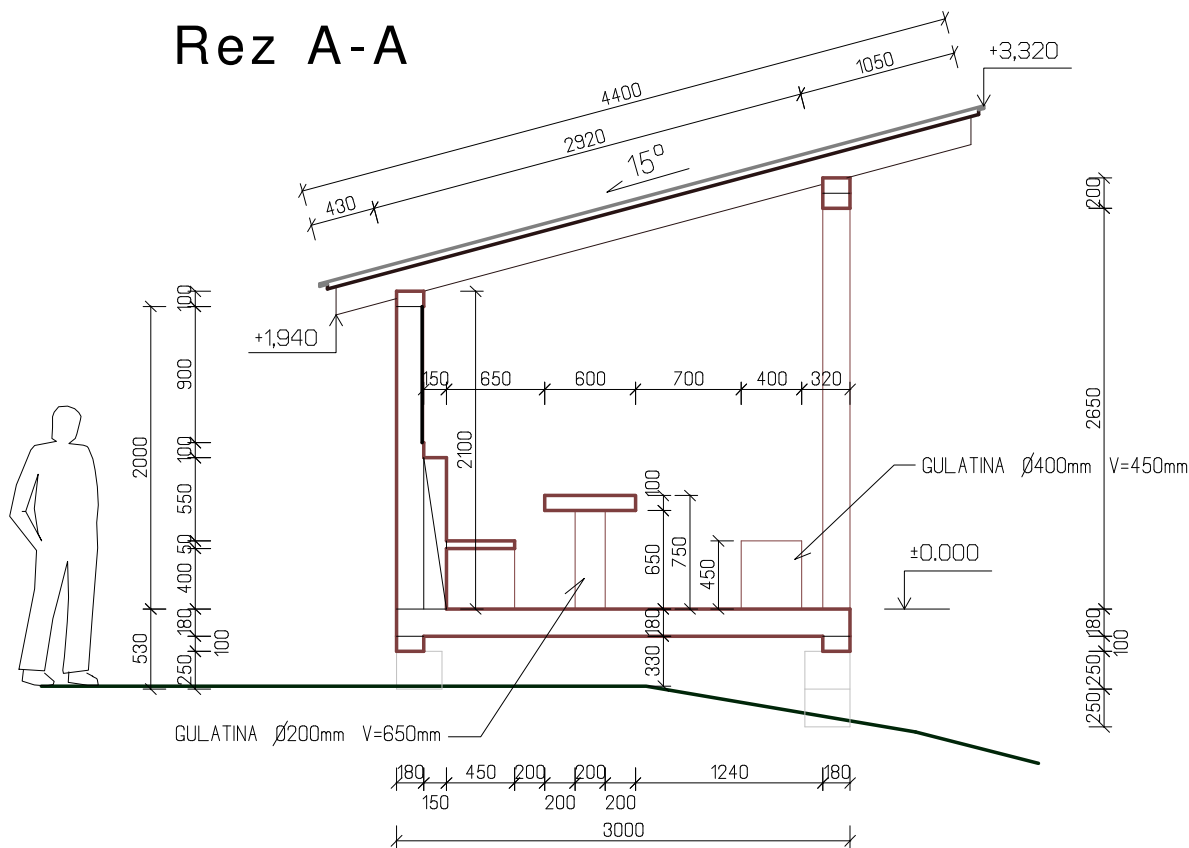
Základy



Podlaha



Rez A-A






LEGENDA MIESTNOSTI:

c.m.	NÁZOV MIESTNOSTI	PLOCHA	PODLAHA	STENY	STROP
1.01	PRÍSTREŠOK	14.10m²	DREVENA PODLAHA	DREVENÉ HRANOLY	DEBNENIE
	Plocha celkom	14.10m²			

FAREBNOSŤ STIEN V INTERIERI URČÍ INVEŠTOR V PROJEKTE INTERIERU ALEBO PRED REALIZACIOU
VÝŠKA KERAMICKÝCH OBKLADOV SA PRESNEJŠIE URČÍ PRI REALIZACII INVEŠTOROM.

ZASTAVANÁ PLOCHA: 15.00m²

TENTO VÝKRES JE ORIGINAL A JEHO KOPIROVANIE BEZ SUHLASU MAJITEĽA JE TRESTNÉ PODĽA 21, ODSŤ. d) ZÁKONA Č.383/1997 Z.z.

PROJEKTANT:	NAVŘH:	ZODP.PROJEKTANT:		
Vladimír Kubinec	Vladimír Kubinec	Vladimír Kubinec		
				
INVESTOR: Dobrovoľné združenie občanov HRADISKO o.z. Hradisko 32, 082 67 Terňa, IČO: 54 305 772			DIEL: ASR	ČÍSLO VÝKRESU 01
STAVBA: Poznávacia infraštruktúra v lesnom ekosystéme CHVÚ Čergov - Hradisko MIESTO: EKN 445/21, k.ú. Hradisko, obec Terňa, okres Prešov OBSAH: Pôdorys + základy + rezAA			FORMÁT: 2 x A4	
			ÚČEL: DSP	
			DÁTUM: 10/2022	
			MIERKA: 1:50	