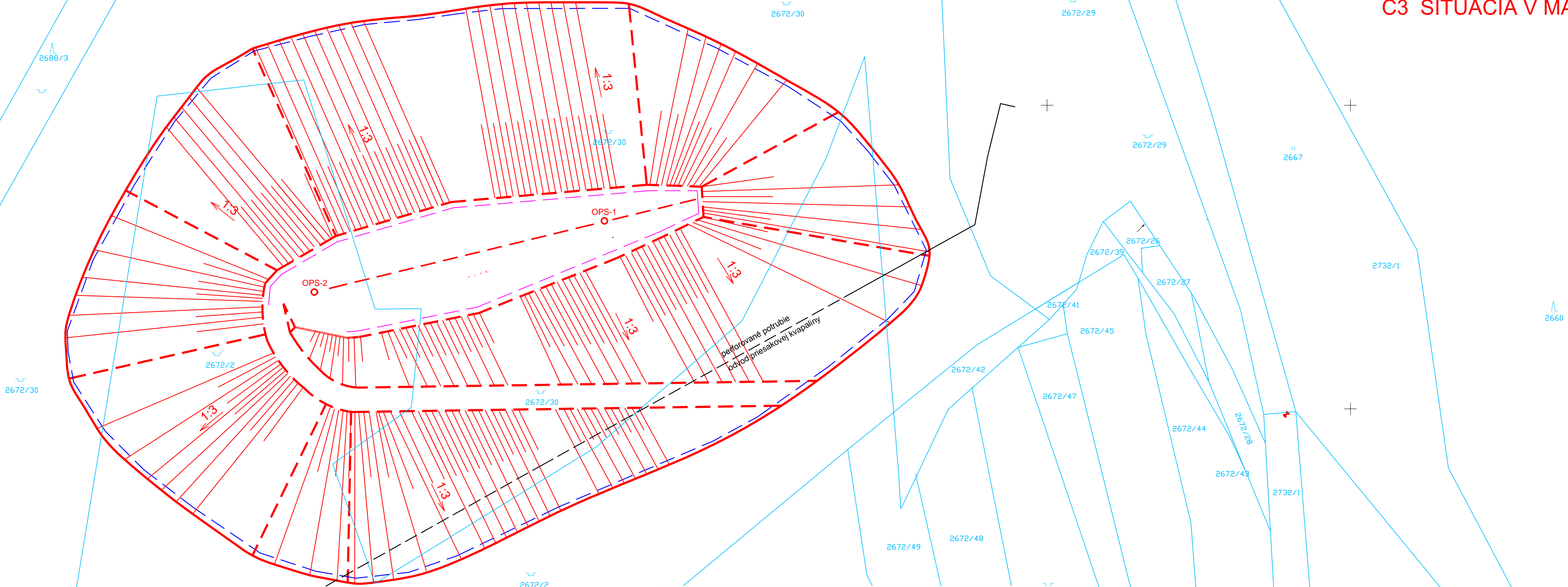









SKLÁDKA ODPADOV RAJEC - ŠUJA
NOVÁ KAZETA NA UKLADANIE ODPADU
UZATVORENIE A REKULTIVÁCIA SKLÁDKY
C3 SITUÁCIA V MAPE KN 1:500



§
vetrácia a preplach. šachta

LEGENDA:

-  UZATVORENIE A REKULTIVÁCIA SKLÁDKY
SKLÁDKA ODPADOV RAJEC - ŠUJA
NOVÁ KAZETA NA UKLADANIE ODPADU
-  159/1 HRANICE POZEMKOV PODĽA KATASTRÁLNEJ MAPY
-  OPS-2 ○ ODPLYŇOVACIA STUDŇA
-  UKONČENIE TESNENIA DNA SKLÁDKY - TESNIACA FÓLIA
-  KOTVENIE OCEĽOVOU KOTVOU
-  EXISTUJÚCE DRENÁŽNE POTRUBIE PRIESAKOVEJ KVAPALINY

INVESTOR :	SKLÁDKA ODPADOV RAJEC. REGIÓNŮ, NÁM.SNP 18/18, RAJEC	 PROJEKTOVÁ A INŽ.ČINNOSŤ VODOHOSPODÁRSKE STAVBY ING.JÁN JANEČ HAŠKOVA 30, 974 11 B.BYSTRICA
Miesto stavby:	RAJEC - ŠUJA	
Vypracoval:	ING.JÁN JANEČ	
Zodp. projektant:	ING.JÁN JANEČ	
Kontroloval:		
NÁZOV PROJEKTU : SKLÁDKA ODPADOV RAJEC - ŠUJA NOVÁ KAZETA NA UKLADANIE ODPADU UZATVORENIE A REKULTIVÁCIA SKLÁDKY		Stupeň : DSP
SITUÁCIA V MAPE KN		Dátum : 12/2020
		Formát : 3 A4
		Zák.číslo: 20ZK041
		Mierka : 1: 500
		Číslo prílohy: C3
		Číslo súpravy: