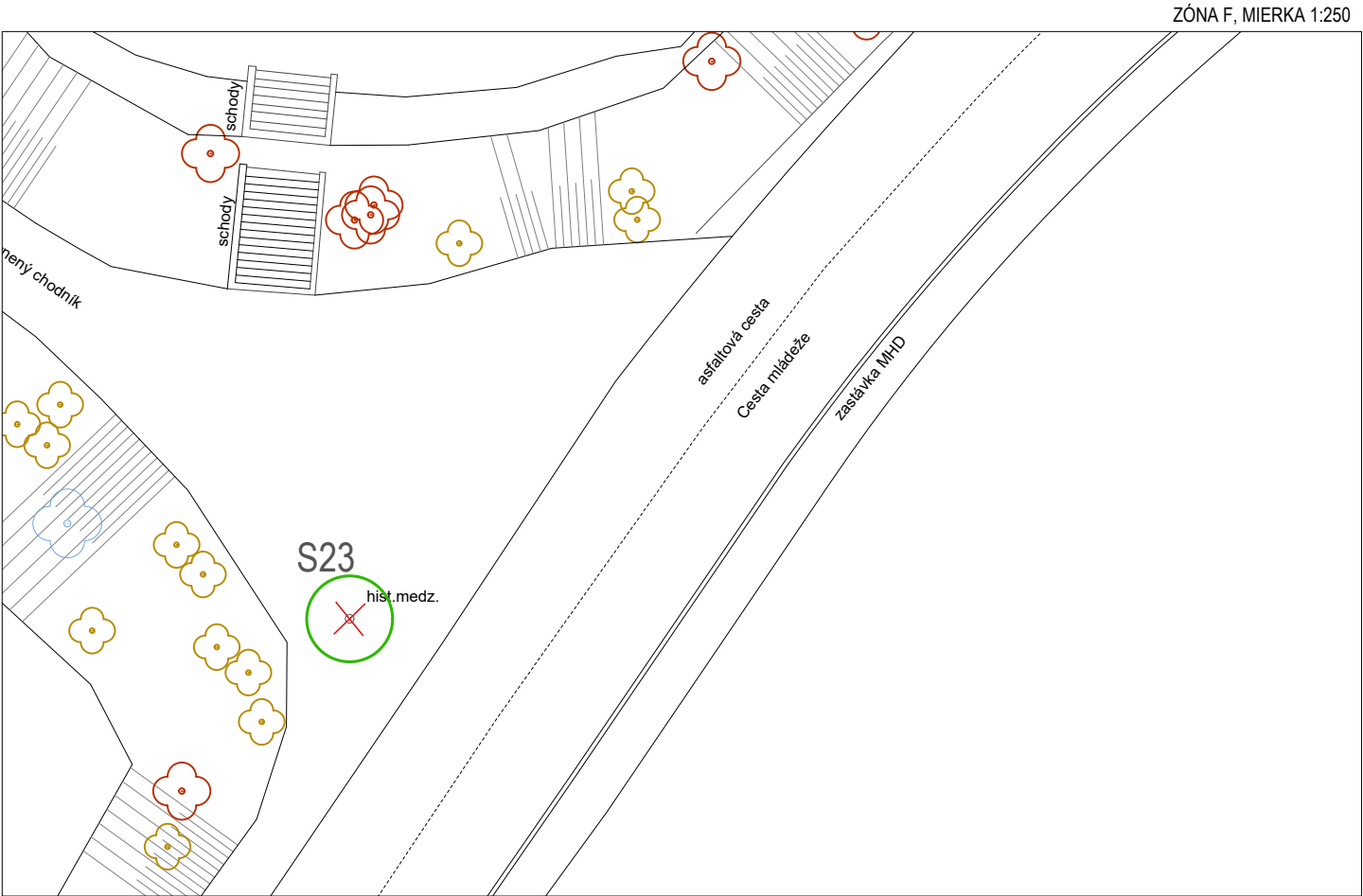
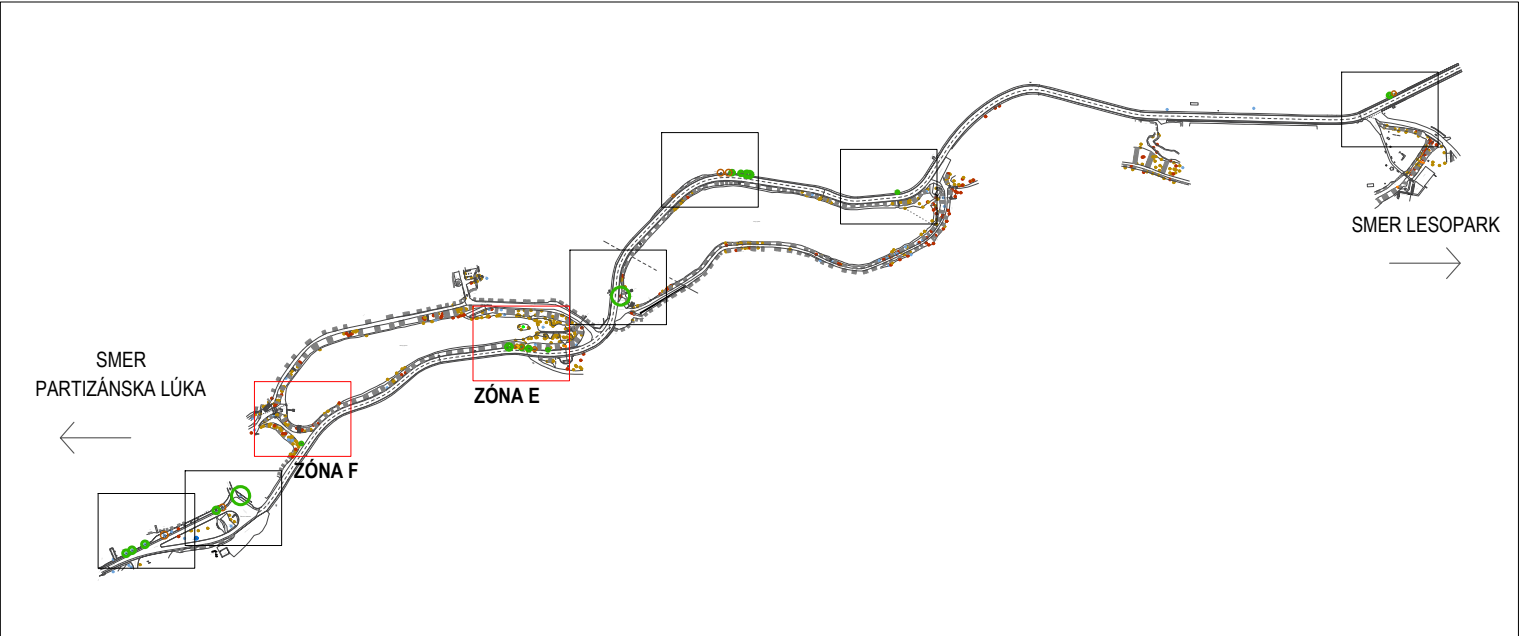




ZÓNA E, MIERKA 1:250



ZÓNA F, MIERKA 1:250



NÁHĽAD NA RIEŠENÉ ÚZEMIE, MIERKA 1:8000

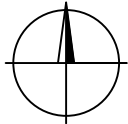
LEGENDA
S STROM

KATEGÓRIE DREVÍN PODĽA SADOVNÍCKEJ HODNOTY

- SADOVNÍCKA HODNOTA 3
- SADOVNÍCKA HODNOTA 2
- SADOVNÍCKA HODNOTA 1
- ✗ ASANÁCIA

ZOZNAM INVENTARIZOVANÝCH DREVÍN

- S13 *Ulmus glabra* Huds.
- S14 *Ulmus glabra* Huds.
- S15 *Ulmus glabra* Huds.
- S16 *Ulmus glabra* Huds.
- S17 *Robinia pseudoacacia* L.
- S18 *Ulmus glabra* Huds.
- S19 *Ulmus glabra* Huds.
- S20 *Ulmus glabra* Huds.
- S21 *Ulmus glabra* Huds.
- S22 *Ulmus glabra* Huds.
- S23 *Ulmus glabra* Huds.



ZMENA:	d		VYKONAL:		DÁTUM:	
	c					
	b					
	a					

INVESTOR: BRATISLAVA HLAVNÉ MESTO SR BRATISLAVA PRIMACIÁLNE NÁM. Č.1, 814 99 BRATISLAVA	HL. PROJEKTANT: HADÉ HADE s.r.o. JARABINKOVÁ 8D, 821 09 BRATISLAVA	PROJEKTANT ČASŤI: ATELIÉR SLÁVA s.r.o. EISNEROVA 42, 841 08 BRATISLAVA
---	--	--

NÁZOV ZÁKAZKY: Predĺženie promenády na Železnej studničke - DÚR
--

ČASŤ: L. Dendrologický prieskum	VYPRACOVAL: Ing. S. Plačková
Príloha: Situácia	ZODPOVEDNÝ PROJEKTANT: Ing. J. Vičan
	HL. INŽINIER PROJEKTU: Ing. J. Antol
	STUPEŇ PD: DÚR
	DÁTUM: 09/2023
	MIERKA: -
	POČET A4: 2
	PRÍLOHA: 1C