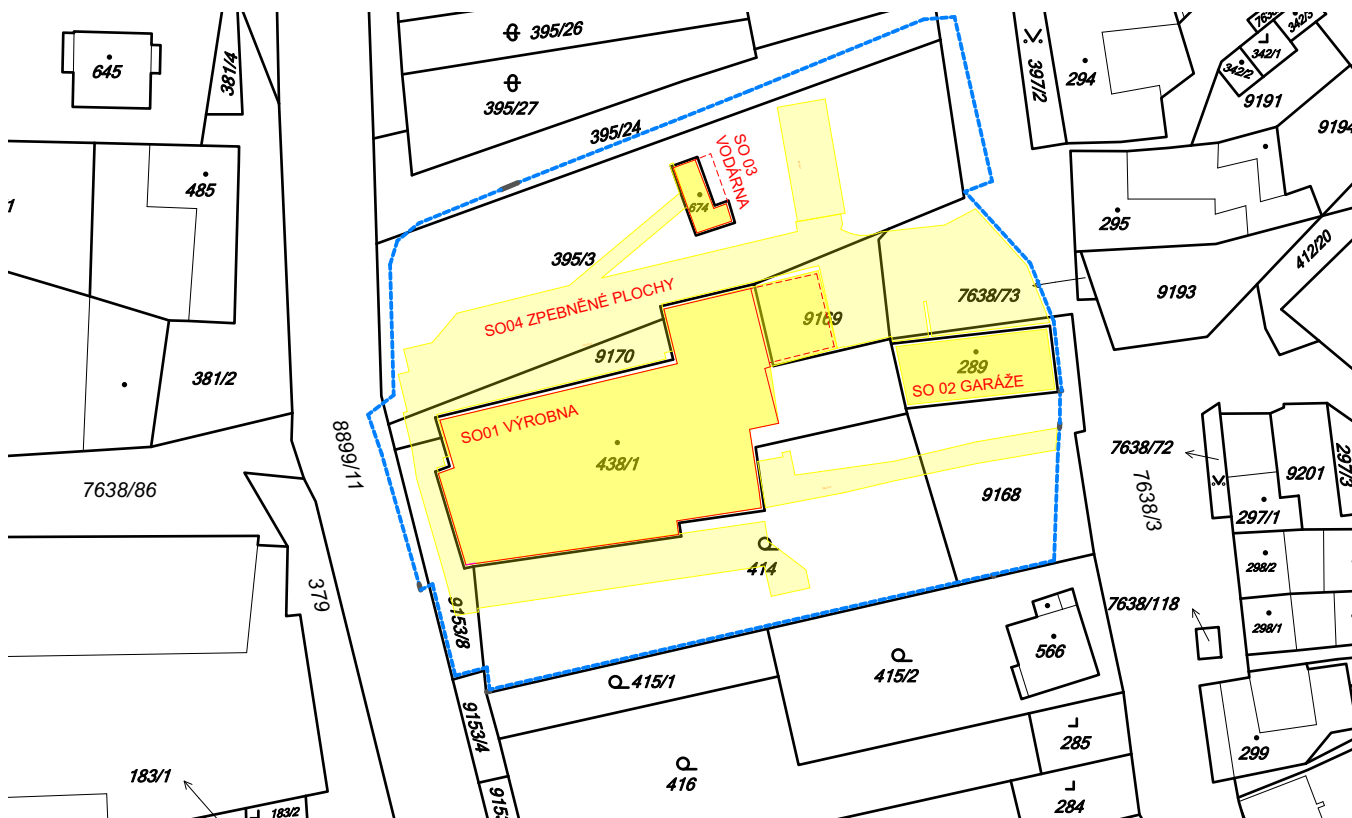


■ ZAPSANÉ OBJEKTY K ODSTRANĚNÍ  
■ ZPEVNĚNÉ PLOCHY K ODSTRANĚNÍ

C.1 SITUAČNÍ VÝKRES ŠIRŠÍCH VZTAHŮ

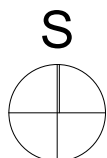
ORTOFOTOMAPA m. 1:2000




C.2 KATASTRÁLNÍ SITUAČNÍ VÝKRES m.1:1000

legenda:

- hranice areálu
- objekty k odstranění
- objekty k demolici (podzemní části)
- zpevněné plochy k odstranění



NÁZEV STAVBY		<div></div> <div><b>ING.ARCH.JAROSLAV POLÁČEK</b> autorizovaný architekt pro obor územní plánování autorizovaný architekt pro obor architektura <b>PRAŽSKÁ 1743, 669 02 ZNOJMO</b> <b>TEL: 776 660 363 <a href="http://www.archpolacek.cz">www.archpolacek.cz</a></b></div>	
INVESTOR		OBEC HOSTĚRADICE, HOSTĚRADICE 57, 671 71	
KATASTRÁLNÍ ÚZEMÍ	HOSTĚRADICE	MÍSTO STAVBY	AREÁL BÝVALÉ MLÉKÁRNY
HLAVNÍ PROJEKTANT		ING. ARCH. JAROSLAV POLÁČEK	
PROJEKTANT		ING. PETR GABRIEL	
KRESLIL		ING. ARCH. JAROSLAV POLÁČEK	
DOKUMENTACE BOURACÍCH PRACÍ		STUPEŇ	BOURACÍ PRÁCE
C - SITUAČNÍ VÝKRESY		DATUM	10/2019
NÁZEV VÝKRESU	C.1 SITUAČNÍ VÝKRES ŠIRŠÍCH VZTAHŮ C.2 KATASTRÁLNÍ SITUAČNÍ VÝKRES	MĚŘÍTKO	-/1 : 1000
		ČÍSLO VÝKRESU	C.1, C.2