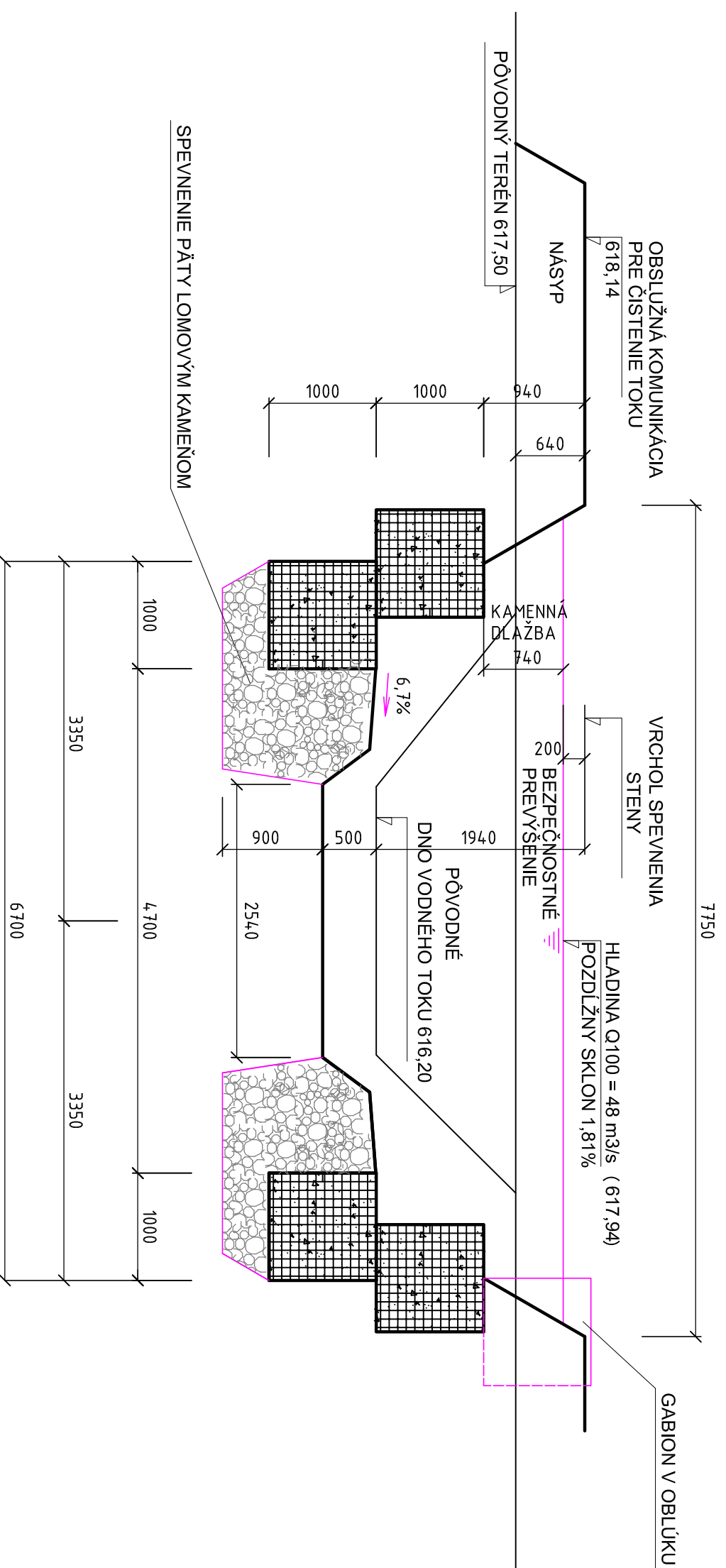

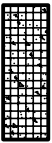



PRIEČNY REZ SPEVNNENIA VODNÉHO TOKU - NAVRHOVANÝ STAV



LEGENDA MATERIÁLOV:

-  ZEMNÝ NÁSYP, PŮVODNÉ ZEMNÉ TELESO
-  GABIÓNOVÁ STENA SPEVNNENIA 1,0m x 1,0m x 1,5m
-  SPEVNNENIE PÄTY LOMOVÝM KAMENOM

date/datum	revision/zmena	vypracoval/elaborated by	kontroloval/checked by

profession/profesia :

VYPRACOVANÉ/ELABORATED BY:	Martin MATUŠEK	2M - Projekt, spol. s r.o.
ZODPOVEDNÝ PROJEKTANT/RESP PROJECT ENGINEER:	Ing. Milošlav REMIŠ	Karpatská 8402/9A, 010 08 Žilina e-mail: zmprojekt@zmprojekt.sk mobil: 0905 725 718
KONTROLOVAL/CHECKED BY:	Martin MATUŠEK	web: www.zmprojekt.sk
STUPEŇ/LEVEL:	REALIZAČNÝ PROJEKT	ZÁK. ČÍSLO: 095-11-M
		VODNÉ HOSPODÁRSTVO

general designergenerálny projektant :

HLAVNÝ PROJEKTANT/PROJECT MANAGER:	Ing. Martin Pitoňák, PhD.	AUTOR/AUTHOR:	2M - Projekt, spol. s r.o.
INVESTOR:	Obecný úrad Lutiše	Miesto stavby/LOCATION BUILDING:	Lutiše
INVESTOR:	Obecný úrad Lutiše		
PARCELA/ PARCEL OF LAND:			

PROJEKT/PROJECT:	Protipodňové opatrenia na vodnom toku	MEŠKA/SCALE:	1:50	ZÁK. ČÍSLO/PROJECT No.:	095-11-M
OBJEKT/OBJECT:	v obci Lutiše	DÁTUM/DATE:	11/2011	ČÍSLO DOKUMENTU/DOCUMENT No.:	
OBJEKT/OBJECT:		FORMÁT/FORMAT:	2 A4		VH-04
ORGANIZÁTOR/NAME DOCUMENT:	Priečny rez B-B				