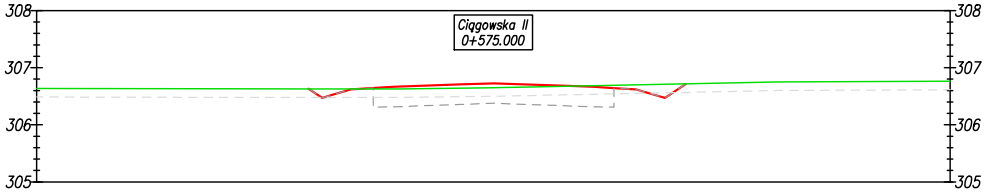
Ciągowska II
0+575.000
308
307
306
305
308
307
306
305

Odsunięcia od osi	8.00	−3.24	−2.50	−1.75	0.00	1.17	2.01	3.00	3.38	8.00
Rzędne drogi		306.63	306.62	306.67	306.73	306.69	306.65	306.47	306.72	
Rzędne terenu	306.64	306.63	306.63	306.63	306.65	306.67	306.69	306.71	306.72	306.76

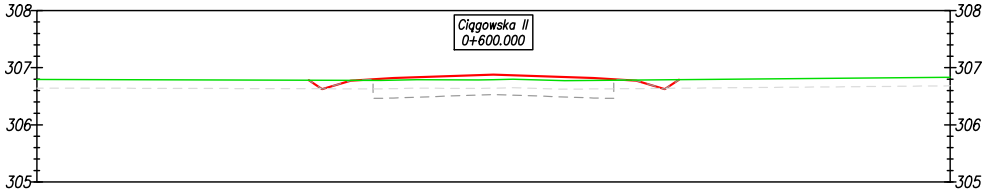
Ciągowska II
0+600.000
308
307
306
305
308
307
306
305

Odsunięcia od osi	8.00	−3.24	−2.50	−1.75	0.00	1.75	2.50	3.25	8.00
Rzędne drogi		306.78	306.77	306.82	306.88	306.82	306.77	306.79	
Rzędne terenu	306.79	306.78	306.78	306.78	306.79	306.78	306.78	306.79	306.83

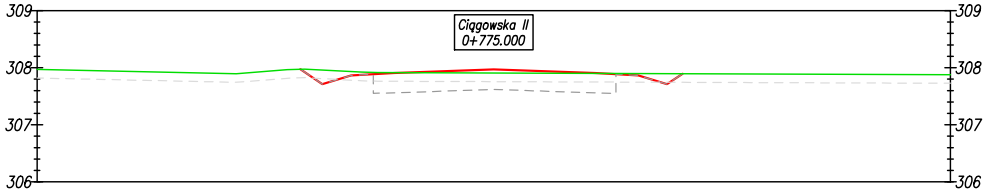
Ciągowska II
0+775.000
309
308
307
306
309
308
307
306

Odsunięcia od osi	8.00	−3.39	−2.50	−1.75	0.00	1.78	2.53	3.31	8.00
Rzędne drogi		307.97	307.86	307.91	307.97	307.91	307.86	307.89	
Rzędne terenu	307.97	307.97	307.93	307.91	307.91	307.90	307.90	307.89	307.88

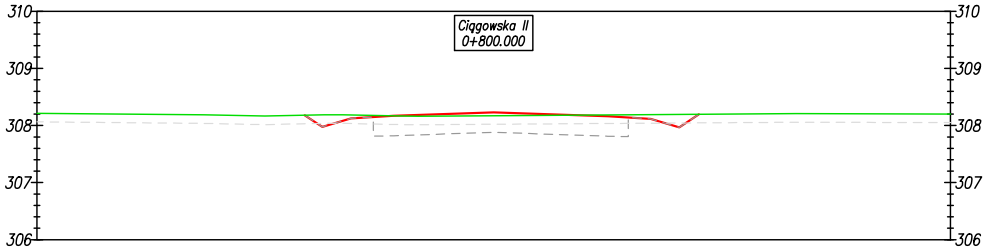
Ciągowska II
0+800.000
310
309
308
307
306
310
309
308
307
306

Odsunięcia od osi	8.00	−3.31	−2.50	−1.75	0.00	2.00	2.75	3.59	8.00
Rzędne drogi		308.18	308.13	308.17	308.23	308.16	308.12	308.20	
Rzędne terenu	308.21	308.18	308.18	308.17	308.17	308.19	308.19	308.20	308.20

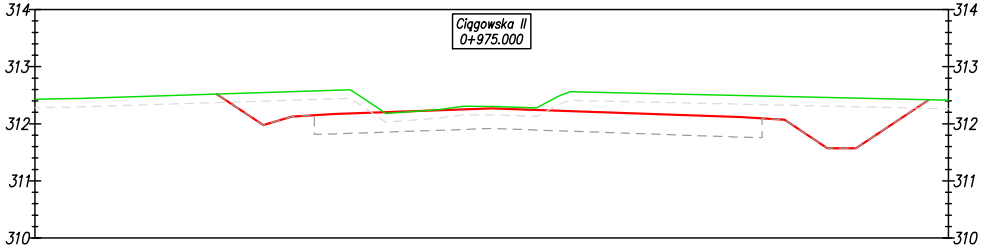
Ciągowska II
0+975.000
314
313
312
311
310
314
313
312
311
310

Odsunięcia od osi	8.00	−4.82	−3.50	−2.75	0.00	4.38	5.13	5.88	6.68	7.65	8.00
Rzędne drogi		312.52	312.13	312.17	312.27	312.12	312.07	311.57	311.77	312.42	
Rzędne terenu	312.43	312.52	312.56	312.59	312.30	312.49	312.48	312.46	312.44	312.42	312.41

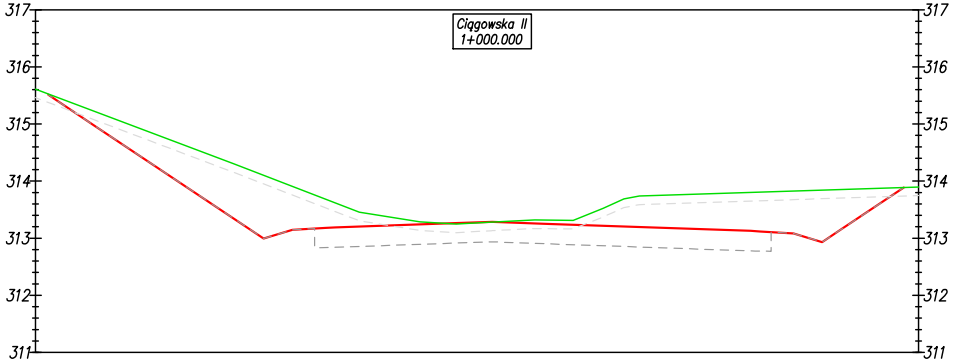
Ciągowska II
1+000.000
317
316
315
314
313
312
311
317
316
315
314
313
312
311

Odsunięcia od osi	−8.00	−7.78	−6.99	−3.50	−2.75	0.00	0.91	4.53	5.28	6.09	7.21	7.47
Rzędne drogi		315.51	314.98	313.14	313.19	313.29	313.25	313.13	313.08	313.14	313.89	
Rzędne terenu	315.61	315.53	315.23	313.91	313.62	313.28	313.32	313.80	313.82	313.85	313.89	313.90

297x1675

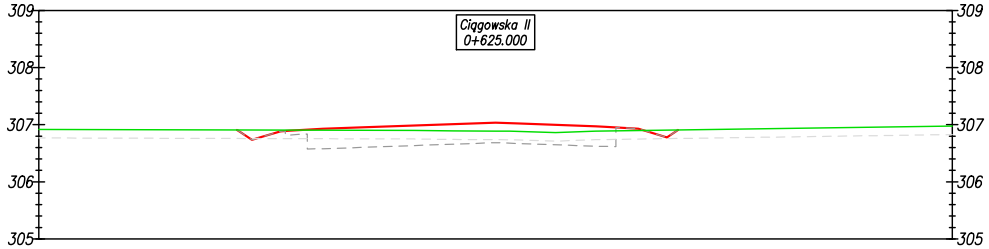
Ciągowska II
0+625.000
309
308
307
306
305

Odsunięcia od osi	-8.00	-4.53	-4.47	-3.60	-2.31	0.00	1.75	2.50	3.20	8.00
Rzędne drogi		306.91	306.87	306.89	306.95	307.03	306.97	306.93	306.91	
Rzędne terenu	306.92	306.91	306.91	306.91	306.90	306.89	306.89	306.90	306.91	306.98

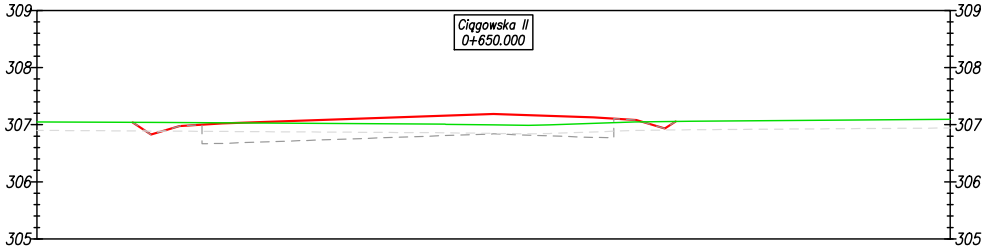
Ciągowska II
0+650.000
309
308
307
306
305

Odsunięcia od osi	-8.00	-6.32	-5.50	-4.75	0.00	1.75	2.50	3.19	8.00
Rzędne drogi		307.04	306.98	307.02	307.19	307.13	307.08	307.06	
Rzędne terenu	307.05	307.04	307.04	307.03	307.00	307.02	307.05	307.06	307.09

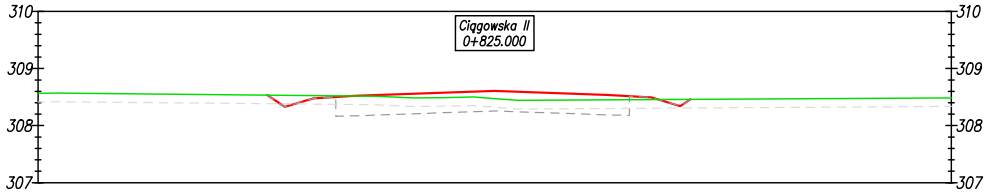
Ciągowska II
0+825.000
310
309
308
307

Odsunięcia od osi	-8.00	-3.99	-3.18	-2.43	0.00	2.00	2.75	3.43	8.00
Rzędne drogi		308.53	308.48	308.52	308.61	308.54	308.49	308.46	
Rzędne terenu	308.56	308.53	308.53	308.52	308.47	308.45	308.45	308.46	308.49

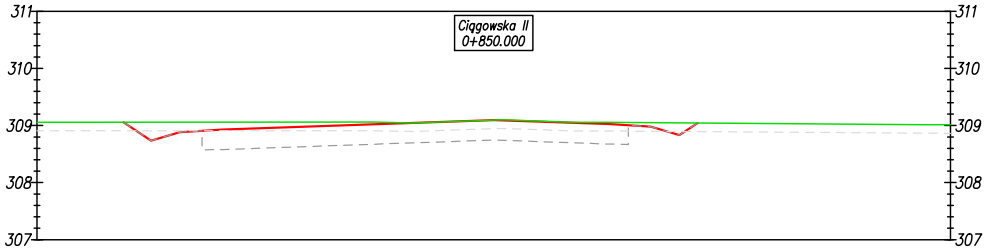
Ciągowska II
0+850.000
311
310
309
308
307

Odsunięcia od osi	-8.00	-6.49	-5.50	-4.75	0.00	2.00	2.75	3.57	8.00
Rzędne drogi		309.06	308.88	308.93	309.10	309.03	308.98	309.04	
Rzędne terenu	309.06	309.06	309.06	309.06	309.09	309.05	309.05	309.04	309.01

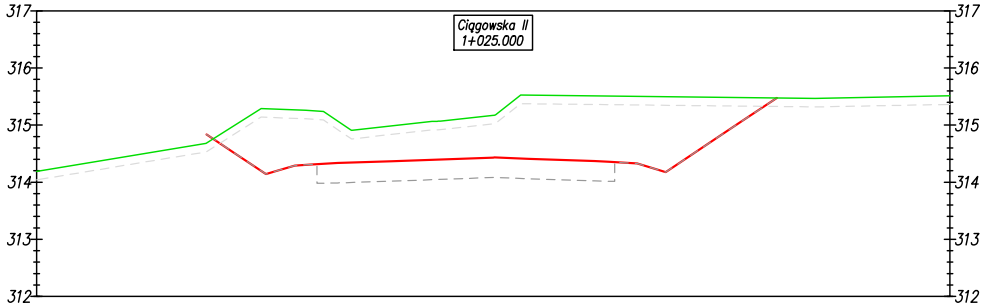
Ciągowska II
1+025.000
317
316
315
314
313
312

Odsunięcia od osi	-8.00	-5.02	-4.57	-3.48	-2.73	-1.78	0.00	1.77	2.52	4.28	4.97	8.00
Rzędne drogi		314.84	314.54	314.29	314.34	314.37	314.43	314.37	314.33	315.02	315.48	
Rzędne terenu	314.19	314.68	314.97	315.27	315.07	314.99	315.17	315.51	315.50	315.48	315.48	315.51

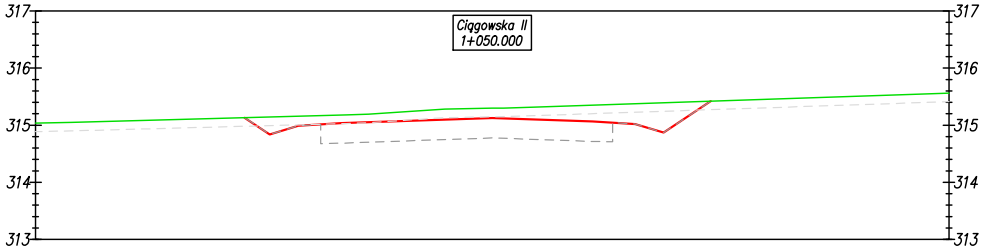
Ciągowska II
1+050.000
317
316
315
314
313

Odsunięcia od osi	-8.00	-4.34	-3.40	-2.65	0.00	1.75	2.50	3.83	8.00
Rzędne drogi		315.13	314.99	315.03	315.13	315.07	315.02	315.42	
Rzędne terenu	315.04	315.13	315.16	315.18	315.30	315.35	315.38	315.42	315.56

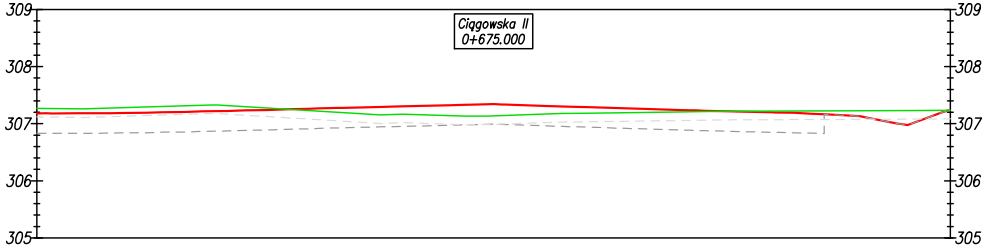
Ciągowska II
0+675.000
309
308
307
306
305

Odsunięcia od osi	-8.00	-7.11	-6.08	-5.10	-4.34	-3.53	-2.75	-1.97	-1.15	0.00	0.91	1.68	2.90	3.70	4.86	5.86	6.77	7.84	7.97	8.00
Rzędne drogi	307.18	307.18	307.19	307.22	307.23	307.26	307.28	307.29	307.31	307.34	307.31	307.29	307.25	307.23	307.20	307.16	307.06	307.19	307.24	
Rzędne terenu	307.27	307.26	307.29	307.32	307.30	307.25	307.20	307.15	307.15	307.14	307.17	307.18	307.20	307.21	307.22	307.22	307.23	307.23	307.24	307.24

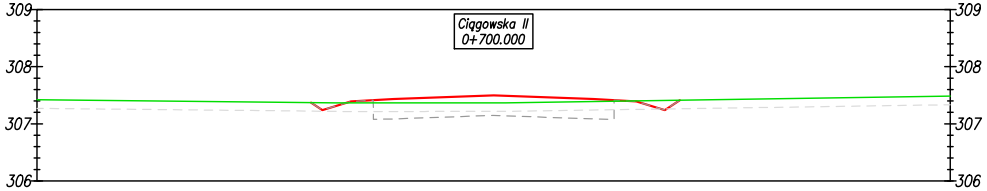
Ciągowska II
0+700.000
309
308
307
306

Odsunięcia od osi	-8.00	-3.20	-2.50	-1.75	0.00	1.75	2.50	3.26	8.00
Rzędne drogi		307.37	307.39	307.44	307.50	307.44	307.39	307.41	
Rzędne terenu	307.42	307.37	307.37	307.37	307.37	307.39	307.40	307.41	307.48

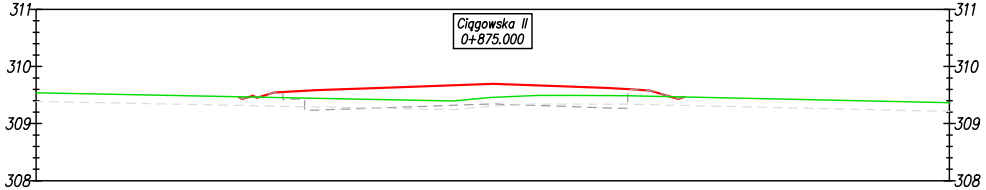
Ciągowska II
0+875.000
311
310
309
308

Odsunięcia od osi	-8.00	-4.45	-3.83	-3.08	-1.74	0.00	1.21	2.00	2.76	3.36	8.00
Rzędne drogi		309.47	309.54	309.59	309.63	309.69	309.65	309.62	309.58	309.47	
Rzędne terenu	309.54	309.47	309.46	309.44	309.42	309.46	309.49	309.49	309.48	309.47	309.36

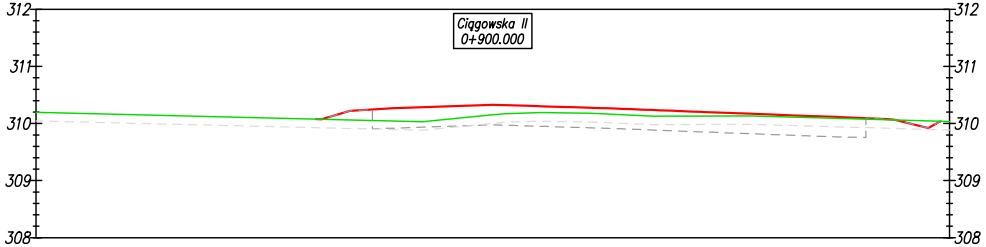
Ciągowska II
0+900.000
312
311
310
309
308

Odsunięcia od osi	-8.00	-3.10	-2.50	-1.75	0.00	0.76	1.68	2.45	3.28	4.20	5.26	6.05	6.89	7.75	7.84	8.00
Rzędne drogi		310.08	310.22	310.27	310.33	310.30	310.28	310.25	310.22	310.18	310.14	310.11	310.08	309.99	310.04	
Rzędne terenu	310.19	310.08	310.06	310.04	310.15	310.19	310.18	310.15	310.13	310.13	310.11	310.09	310.07	310.04	310.04	310.04

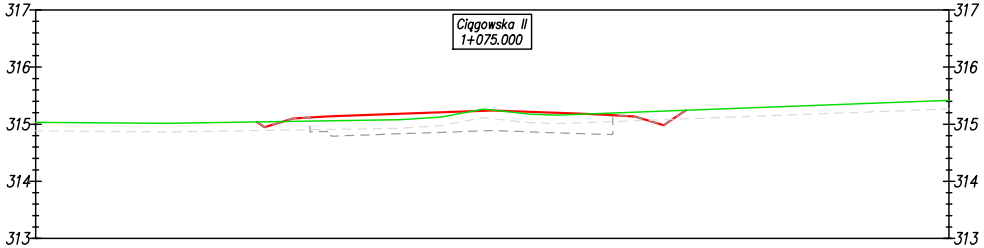
Ciągowska II
1+075.000
317
316
315
314
313

Odsunięcia od osi	-8.00	-4.13	-3.49	-2.74	0.00	1.32	2.50	3.39	8.00
Rzędne drogi		315.04	315.10	315.14	315.24	315.19	315.13	315.24	
Rzędne terenu	315.03	315.04	315.05	315.06	315.25	315.17	315.21	315.24	315.42

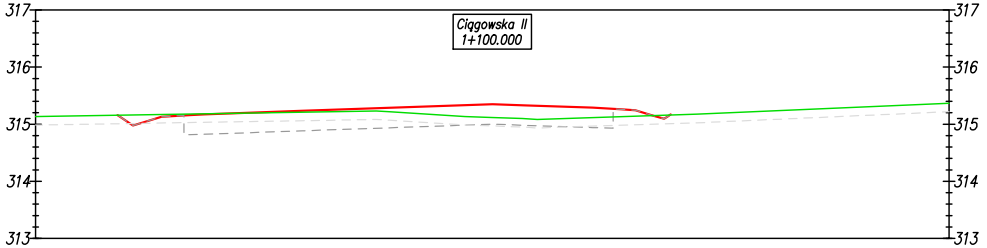
Ciągowska II
1+100.000
317
316
315
314
313

Odsunięcia od osi	-8.00	-6.57	-5.79	-5.04	-3.32	0.00	1.76	2.51	3.12	8.00
Rzędne drogi		315.16	315.13	315.17	315.23	315.35	315.29	315.24	315.17	
Rzędne terenu	315.13	315.16	315.17	315.18	315.21	315.12	315.11	315.14	315.16	315.37

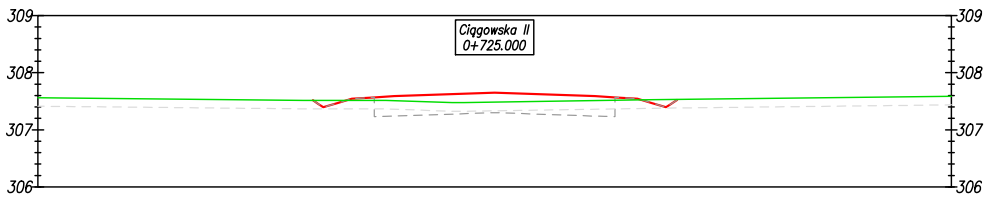

Odsunięcia od osi	-8.00	-3.19	-2.50	-1.75	-0.87	0.00	0.88	1.75	2.50	3.19	8.00
Rzędne drogi		307.52	307.54	307.59	307.62	307.65	307.62	307.59	307.54	307.52	
Rzędne terenu	307.56	307.52	307.52	307.51	307.48	307.48	307.50	307.51	307.52	307.53	307.59

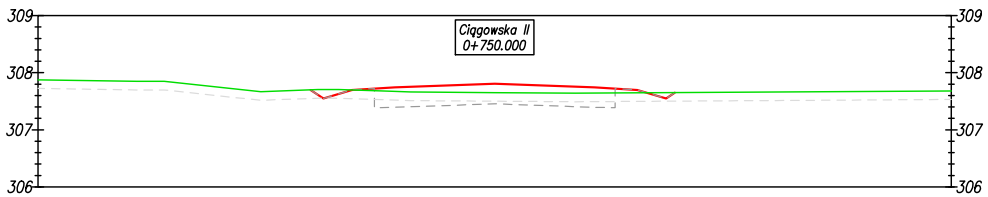

Odsunięcia od osi	-8.00	-3.23	-2.50	-1.75	0.00	1.75	2.50	3.16	8.00
Rzędne drogi		307.70	307.70	307.74	307.80	307.74	307.70	307.65	
Rzędne terenu	307.87	307.70	307.70	307.67	307.65	307.64	307.65	307.65	307.68

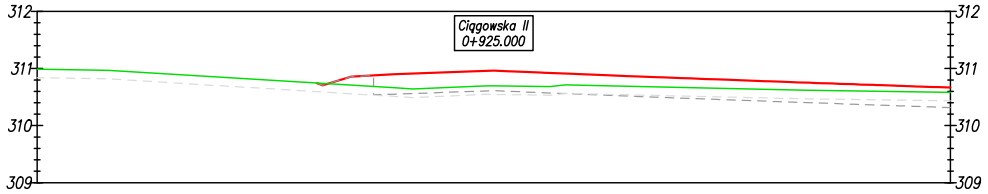

Odsunięcia od osi	-8.00	-3.10	-2.50	-1.75	0.00	0.83	1.87	2.82	3.71	4.55	5.33	6.30	7.09	8.00
Rzędne drogi		310.74	310.86	310.90	310.96	310.93	310.89	310.85	310.82	310.79	310.76	310.72	310.70	310.67
Rzędne terenu	310.99	310.74	310.71	310.66	310.70	310.68	310.70	310.68	310.66	310.64	310.62	310.61	310.60	310.58

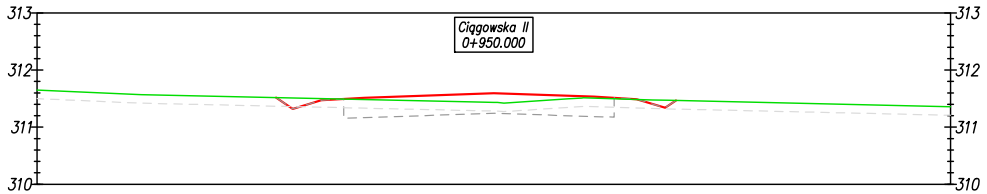

Odsunięcia od osi	-8.00	-3.82	-3.02	-2.27	0.00	1.75	2.50	3.19	8.00
Rzędne drogi		311.52	311.47	311.52	311.59	311.53	311.49	311.47	
Rzędne terenu	311.65	311.52	311.50	311.48	311.43	311.51	311.49	311.47	311.36

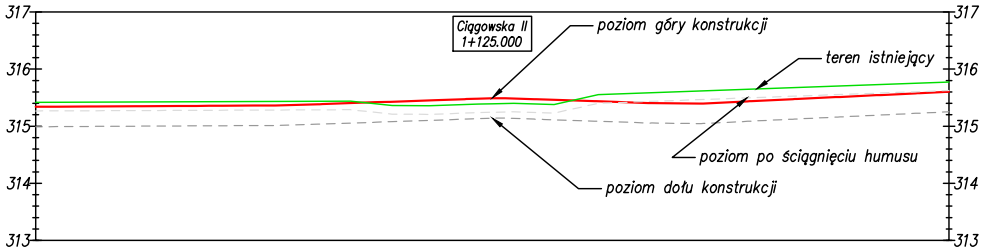

Odsunięcia od osi	-8.00	-7.85	-7.02	-6.26	-5.50	-4.71	-3.80	-2.97	-1.79	-1.00	0.00	0.75	1.78	2.73	3.63	4.47	5.26	6.05	6.81	8.00
Rzędne drogi	315.34	315.34	315.35	315.35	315.35	315.36	315.36	315.39	315.43	315.46	315.49	315.47	315.44	315.41	315.39	315.43	315.47	315.51	315.55	315.60
Rzędne terenu	315.42	315.42	315.42	315.42	315.43	315.43	315.43	315.44	315.36	315.36	315.39	315.39	315.54	315.58	315.62	315.65	315.67	315.70	315.73	315.77

JEDNOSTKA PROJEKTOWA:

CURSUS PROJEKT Marcin Ludwig
ul. Spokojna 14, 44-171 Pławniowice
tel. +48 602 555 630 NIP: 756-153-85-22 Regon: 241085395
www.cursusprojekt.pl mail: biuro@cursusprojekt.pl

INWESTOR:

NADLEŚNICTWO SIEWIERZ
UL. Łysa Góra 6, 42-470 SIEWIERZ
tel./fax. 32 674 29 57 32 674 11 60
www.siewierz.katowice.lasy.gov.pl e-mail: siewierz@katowice.lasy.gov.pl

LOKALIZACJA INWESTYCJI:**NADLEŚNICTWO SIEWIERZ, LESNICTWO KUŹNICA, LEŚNICTWO PORĘBA**
Województwo śląskie, powiat zawierciański, ewid. 241605_5 Gmina Łazy, obręb 0001 Chrószobród dz. ewid. 3937, 3942, 3935, 3940, 3966, 3967, 3965, jedn. ewid. 241601_1 Gmina Poręba, obręb 0001 Poręba dz. ewid. 13519/1

PRZEDSIĘWZIĘCIE:

PRZEBUDOWA DROGI LEŚNEJ "CIĄGOWSKA" W LEŚNICTWIE KUŹNICA i PORĘBA

STADIUM: PROJEKT WYKONAWCZY	BRANŻA: DROGOWA				NR PROJEKTU: 09-2020
PODSTAWA OPR.: UMOWA UM/19a/2020 z dnia 12-03-2020r.	TYTUŁ RYSUNKU: PRZEKROJE POPRZECZNE				NR RYS. 5.2
FUNKCJA:		BRANŻA:	NR UPR:	PODPIS:	SKALA: 1:100
PROJEKTANT:	MGR INŻ. MARCIN LUDWIG	DROGI	SLK/2515/POOD/09		
ASYST. PROJEKTANTA	MGR INŻ. KRZYSZTOF WIKTORZAK	DROGOWA	---------------		DATA: SIERPIEŃ 2020