
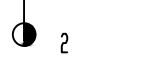








Skala pionowa 1:50
Skala pozioma 1:50
P.P. = 284,00



Legendo

- | | |
|---|---|
|  | Profil istniejącego terenu w osi jezdni |
|  | Projektowany profil w osi jezdni |
|  | Zalomy projektowanej niwelety |
|  | Skrzyżowanie z drogami istniejącymi |
|  | Jazd lewostronny na boczną drogę leśną |
|  | Jazd prawostronny na boczną drogę leśną |

WYSTĘPIYCA:			
PRZEBUDOWA, BUDOWA I ROZBUDOWA DRUGI LEŃSZEJ NA TERENIE LEŃSZNICZA PIŁA KOSCIELNKA - OZ. NR 772/1			
ADRES: CHRYZANÓW LEŃSZNICZA PIŁA KOSCIELNKA JEN. OMÓ. 10003, 4 CHRYZANÓW-AMASTO CHRYZ. 0002103CJEDIC 02.18. NR 772/1			
INWESTOR: NADLEŃSZNICZA CHRYZANÓW UL. GOSWIECZKA 31 32-600 CHRYZANÓW			
PROJEKTOWAŁ: MGR INŻ. ROBERT ZABINSKI UPR NR MAP.0035PWOD14 W SPECJALNOŚCI DROGOWEJ		PODPIS:	
SPRAWDZIŁ: INŻ. JACEK LITWIN UPR NR MAP.0119PWOK04 W SPECJALNOŚCI KONSTRUKCYJNO-BUDOWLANEJ		PODPIS:	
TEMAT RYSUNKU: PROFIL PODŁUŻNY			
DATA 08-2022	BRANŻA Drogową	SKALA 1:50/500	NR RYS. D-2