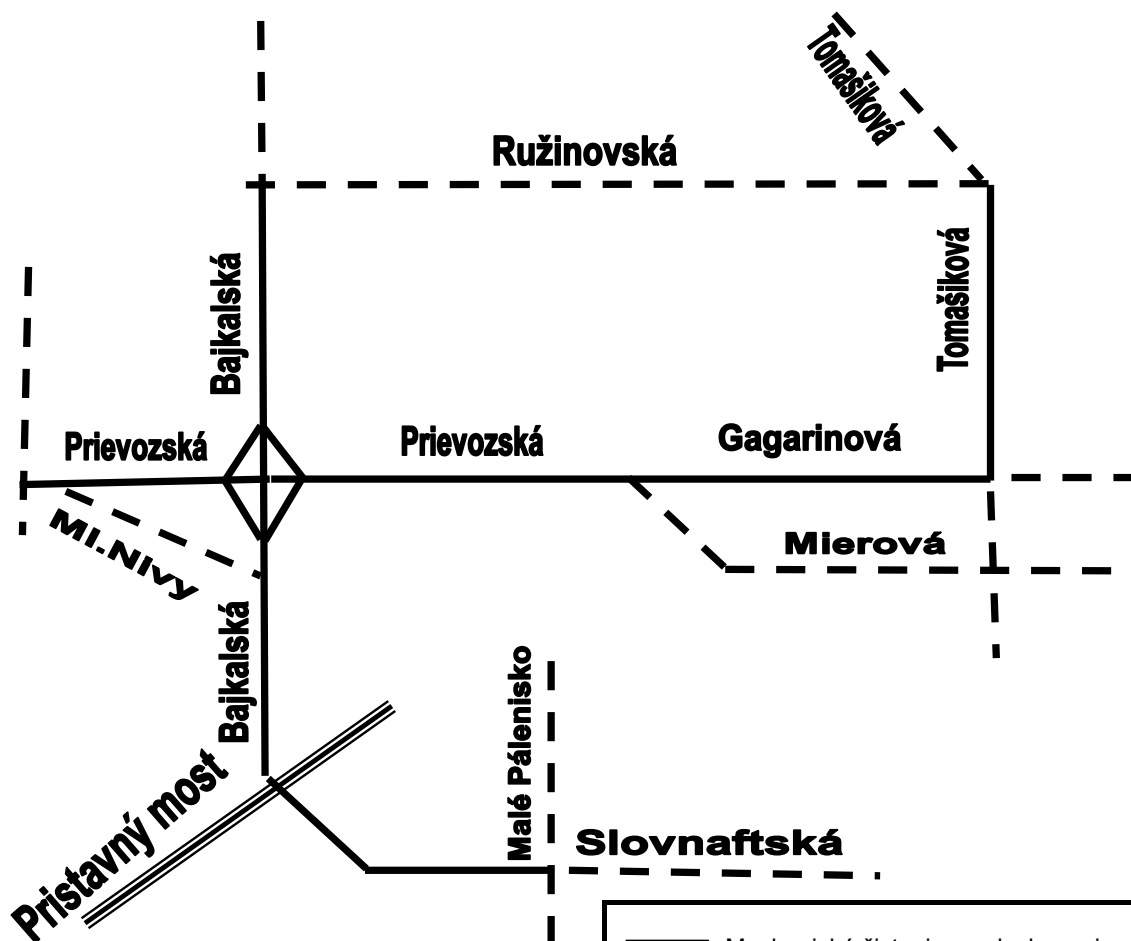


PÚ 2 / 021 / 1

————— Mechanické čistenie + splachovanie
 Ručné čistenie + splachovanie
 - - - - - orientačné body

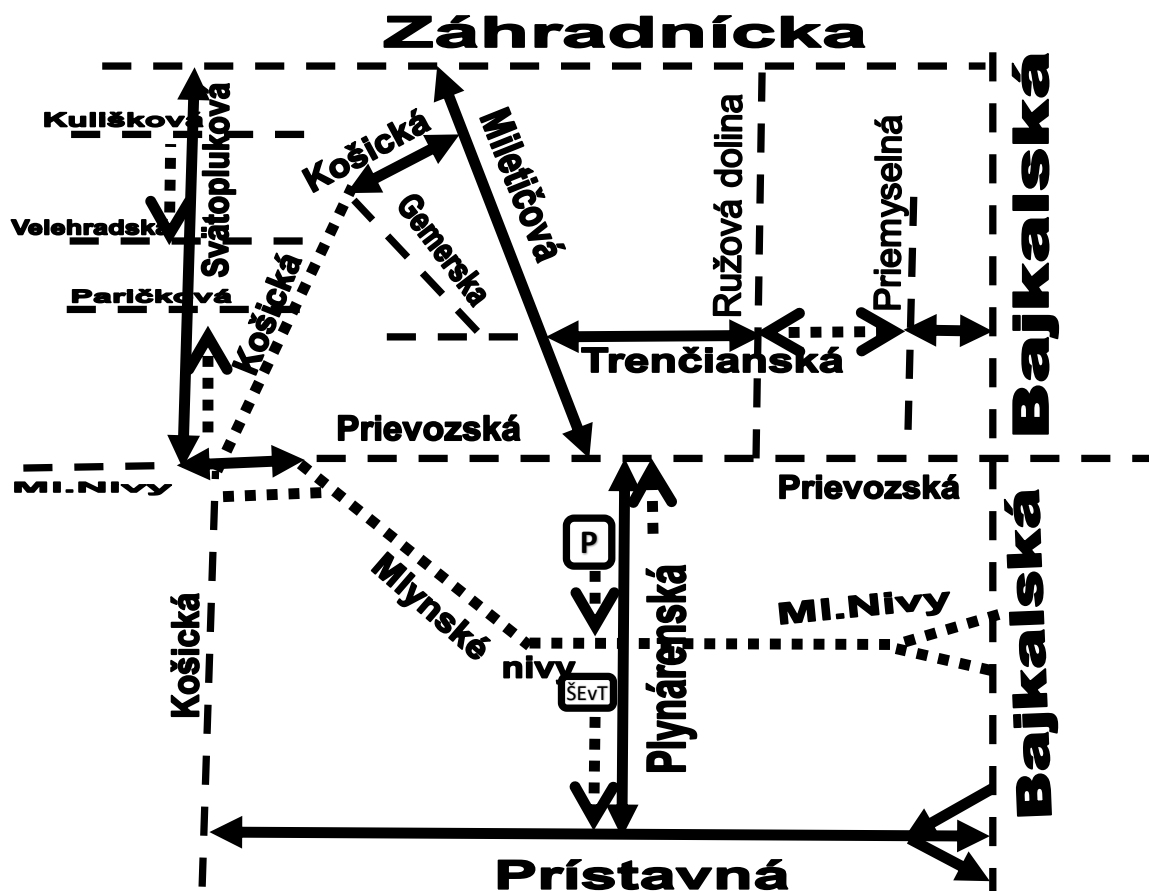
č. komunikácia	km		m ²	
	Mk	Šc	Mk	Šc
1 Domkárska - časť, (po konečnú MHD)	1,472		4 050	
2 Gagarinová (od Tomašíkovej po Popradsku)		8,160		39 309
3 Hraničná	1,560		5 460	
4 Kaštieľská	0,848		3 392	
5 Mierová	6,042		24 168	
6 Mlynské nivy (od Hraničnej po Bajkalskú)	1,170		7 350	
7 Parková	0,976		3 664	
8 Popradská (od Gagarinovej po Vrakúnsku)		0,952		4 284
9 Tomašíkova (od Gagarinovej po Mierovu)	0,276		759	
10 Ulica Svornosti - časť		0,340		
11 Vrakunská - časť	0,240			
spolu:	12,584	9,452	48 843	43 593
všetko spolu:	22,036		92 436	



PÚ 2 / 022 / 1

————— Mechanické čistenie + splachovanie
 - - - - - Ručné čistenie + splachovanie
 - . - . - orientačné body

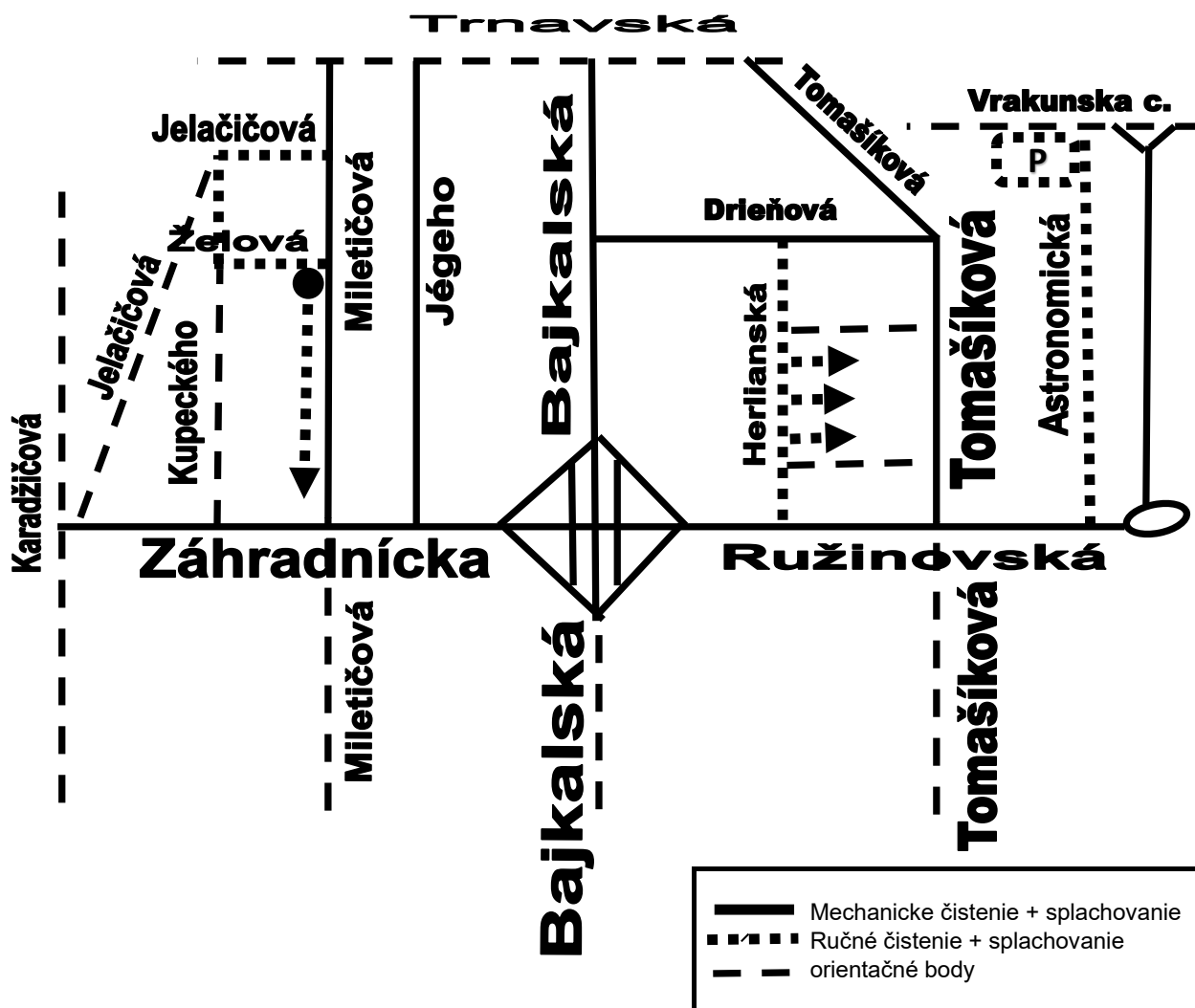
č. komunikácia	km		m ²	
	Mk	Sc	Mk	Sc
1 Bajkalská (od Ružinovskej po Prístavný most)		5,000		55 000
2 Bajkalská - Prievozská (nájazdy)		1,880		6 600
3 Gagarinová (od Prievozskej po Tomášikovú)		1,560		12 480
4 Prievozská (od Bajkalskej po Gagarinovú)		0,664		6 972
5 Prievozská (od Mlynských Nív po Bajkalskú)	5,260		27 615	
6 Slovnafťská (od Bajkalskej po Malé Pálenisko)	0,800			
7 Tomášikova (od Gagarinovej po Ružinovskú)	2,616		14 388	
spolu:	8,676	9,104	42 003	81 052
všetko spolu:	17,78		123 055	



PU 2 / 023 / 1

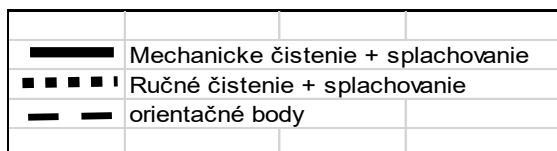
- Mechanické čistenie + splachovanie
- ... Ručné čistenie + splachovanie
- - - orientačné body

č. komunikácia	km		m ²	
	Mk	Šc	Mk	Šc
1 Košická (od Miletičovej po Gemersku)	0,820		13 291	
2 Miletičová - časť (od Záhradnickej po Prievozskú)	2,000		9 450	
3 Mlynské Nivy (od Košickej po Prievozsku)	0,300		3 150	
4 Mlynské Nivy (od Košickej po Bajkalsku)	0,000		8 190	
5 Plynárenská (mimo ručného čistenia, Pú223)	1,220		4 270	
6 Prístavná - výstaba D4R7 zrušené nájazdy Rondel, Bajkalská)	2,660		27 470	
7 Svätopluková (mimo ručného čistenia, Pú223)	1,858		9 138	
8 Trenčianská (mimo ručného čistenia, Pú223)	1,476		14 565	
spolu:	10,334	0,000	89 524	0
všetko spolu:	10,334		89 524	

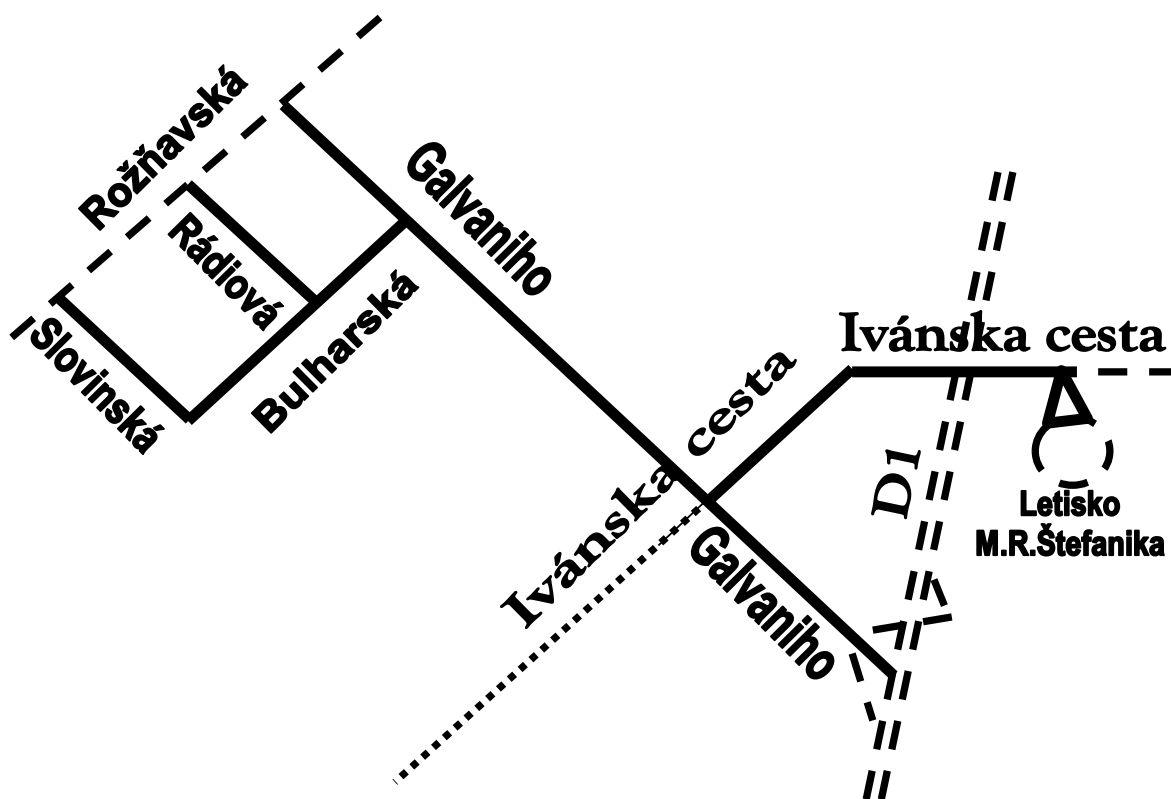


PÚ 2 / 024 / 1

č. komunikácia	km		m ²	
	Mk	Sc	Mk	Sc
1 Astronomická	0		2 550	
2 Bajkalská (od Ružinovskej po Trnavskú)		0,65		14 300
3 Bajkalská - Ružinovská a Záhradnícká (najazdy)	2,160		6 480	
4 Drieňová	2,784		11 832	
5 Herlianska	0		4 323	
6 Jéého	0,946		3 392	
7 Jelačičová - iba trasa MHD	0		1 232	
8 Kupeckého - iba trasa MHD	0		315	
9 Miletičová - časť (od Záhradnickej po Trnavskú, mimo Rč-Pú224)	1,100		4 950	
10 Ružinovská	5,660		63 392	
11 Tomašíková - časť (od Ružinovskej po Trnavsku)	2,616		14 388	
12 Záhradnícka (od Karadžičovej po Bajkalskú)	2,800		16 800	
13 Zellová - iba trasa MHD	0		1 162	
spolu:	18,066	0,65	130 816	14 300
všetko spolu:	18,716		145 116	



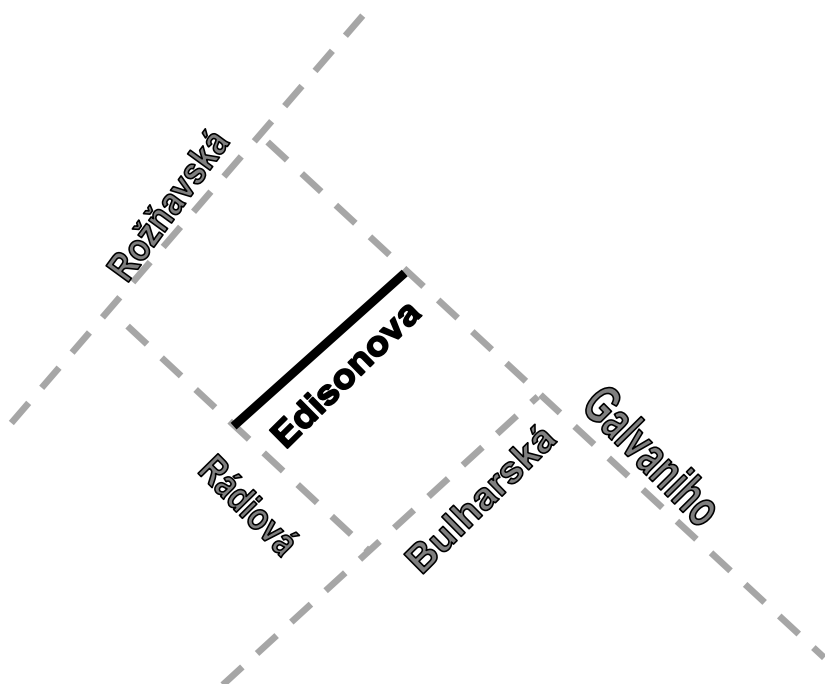
č:	komunikácia	km		m ²	
		Mk	Šc	Mk	Šc
1	Cesta na Senec (po Zl. Piesky)	-	1,480		71 893
2	Krížna (od Karadžičovej po Trnavské mýto)	0,720		5 760	
3	Rožňavská		5,880		41 160
4	Studená	1,300		7 200	
5	Trnavská cesta (od Trnavskeho mýta po Ivánsku)		6,480		48 081
spolu:		2,020	13,840	12 960	161 134
všetko spolu:		15,860		174 094	



PÚ 2 / 026 / 1

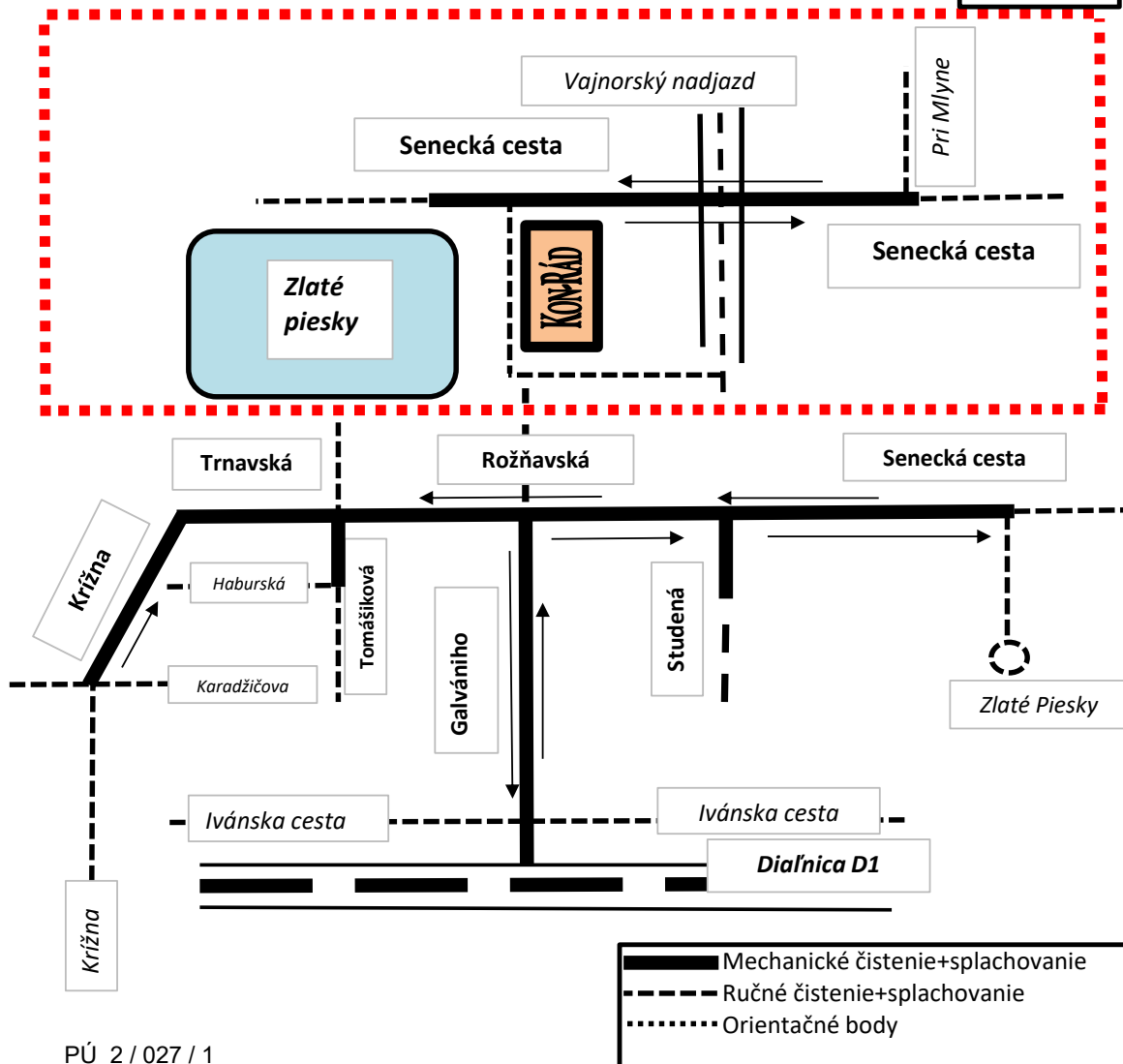
	Mechanické čistenie + splachovanie
	Ručné čistenie + splachovanie
	orientačné body

č. komunikácia	km		m ²	
	Mk	Sc	Mk	Sc
1 Bulharská	1,870		7 480	
2 Galvaniho	2,674		21 392	
3 Galvaniho (od Ivánskej po diaľnicu)	1,800		18 000	
4 Ivánska (od Galvaniho smer Letisko)	3,160		18 900	
5 Rádiová	1,022		3 475	
6 Slovinská	0,576		2 448	
spolu:	11,102	0,000	71 695	0
všetko spolu:	11,102		71 695	



	Mechanické čistenie + splachovanie
	Ručné čistenie + splachovanie
	orientačné body

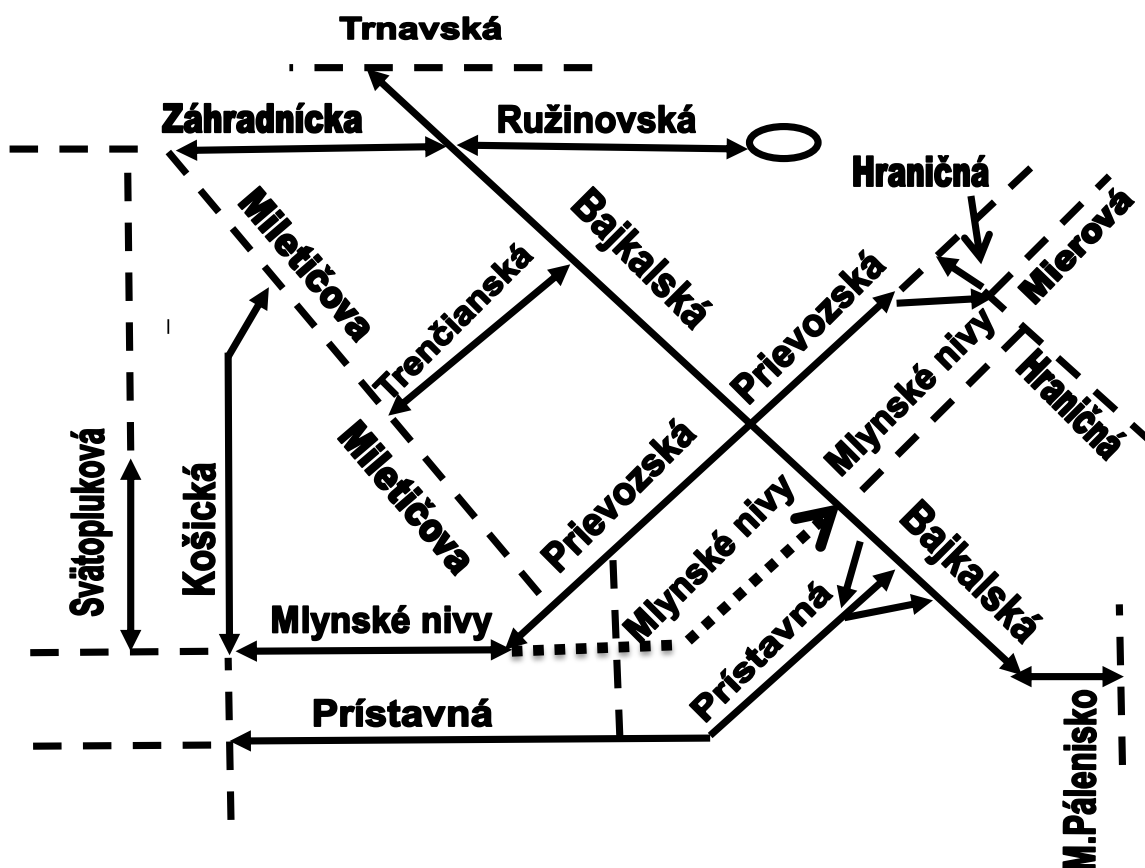
č.:	komunikácia	km		m ²	
		Mk	Šc	Mk	Šc
1	Edisonova			1 854	
spolu:		0,000	0,000	1 854	0
všetko spolu:		0,000		1 854	



PÚ 2 / 027 / 1

č. komunikácia	km		m ²	
	Mk	Sc	Mk	Sc
1 Cesta na Senec (od Studenej po Zlaté Piesky)		1,120		
2 Cesta na Senec (od Krechty po odbočku Pri Mlyne)		3,300		
3 Galváního	2,268			
4 Križna (od Karadžičovej po Trnavské Mýto)	0,720			
5 Rožňavská		5,880		
6 Studená	0,900			
7 Tomašíková (od Trnavskej po Haburskú)	0,540			
8 Trnavská		4,066		
spolu:	4,428	14,366	0	0
všetko spolu:	18,794		0	

VNÚTORNÉ STRANY

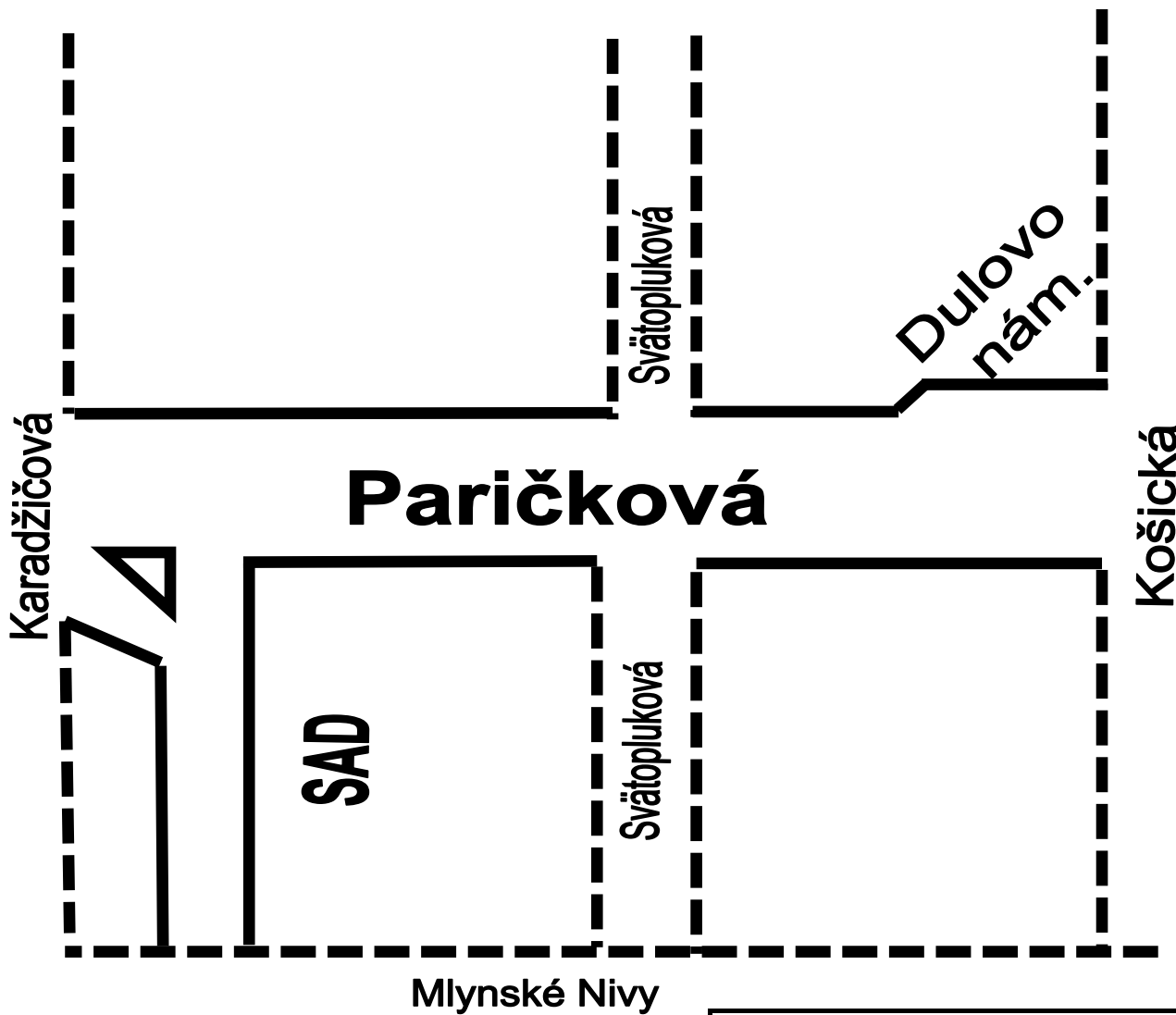


	Mechanické čistenie + splachovanie
	Ručné čistenie + splachovanie
	orientačné body

PÚ 2 / 028 / 1

č:	komunikácia	km		m ²	
		Mk	Sc	Mk	Sc
1	Bajkalská časť (od Trnavskej po Prístavny most)		6,300		
2	Hraničná	0,041			
3	Košická časť (od Mlyn.Nív po Miletičovu)	1,742			
4	Mierová	0,165			
5	Mlynské nivy (od Košickej po Prievozsku)	0,320			
6	Prievozská	1,050			
7	Prievozská		0,500		
8	Prístavná - výstaba D4R7 zrušené nájazdy Rondel, Bajkalská)	2,730			
9	Ružinovská	5,660			
10	Slovnafťska časť (od Bajkalskej po M.Palenisko)		0,500		
11	Svätopluková	0,400			
12	Trenčianska časť (od Miletičovej po Bajkalsku)	1,200			
13	Záhradnícka	1,620			
spolu:		14,928	7,300	0	0
všetko spolu:		22,228		0	

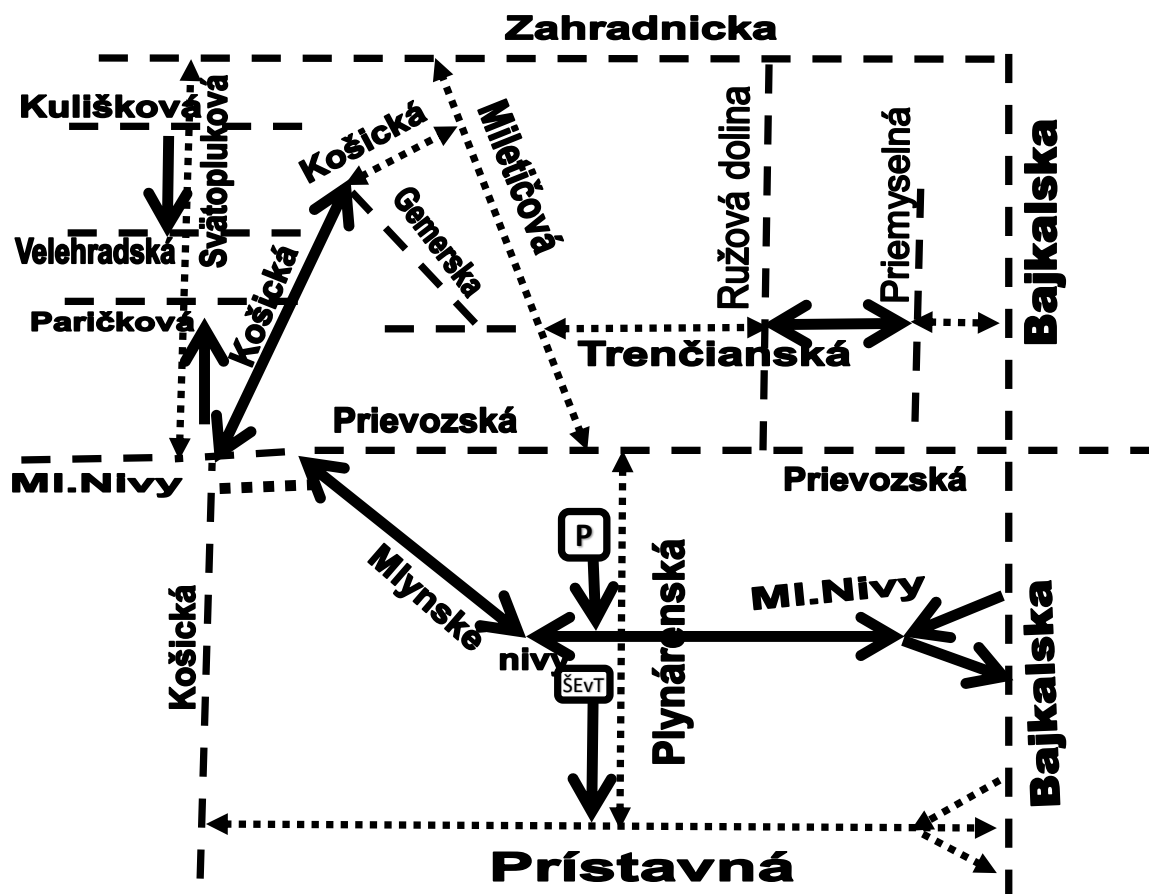
Mestská časť: Ružinov



Druh práce : Ručné čistenie
 Statická doprava

.....	Mechanické čistenie + splachovanie
—	Ručné čistenie
- -	orientačné bod

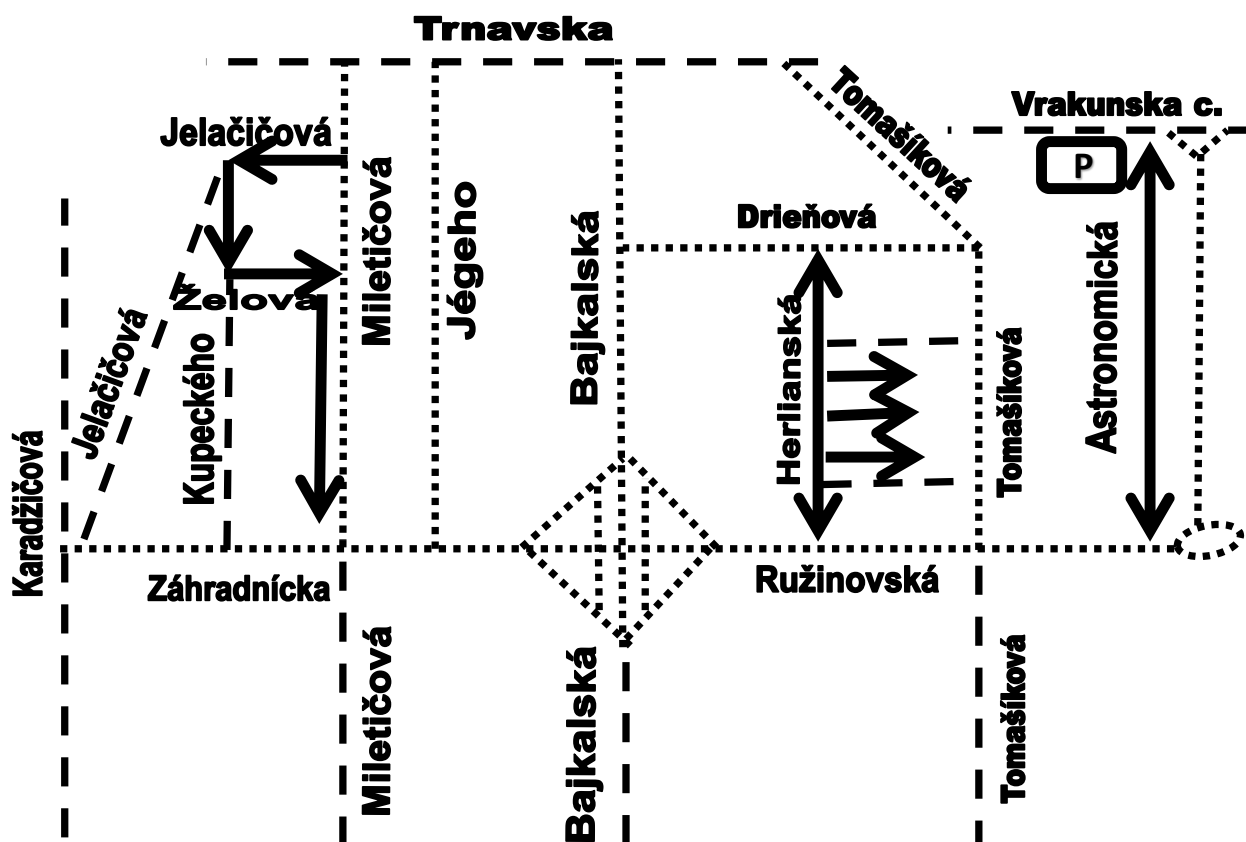
č:	komunikácia	m	m ²
1	Paričková (od Karadžičovej po Svätoplukovu)	840	2 520
2	Paričková (pred SAD)	196	1370
3	Paričková (od Svätoplukovej po Dulovo nám.)	627	6897
4	Paričková (Dulovo nám po Košickú)	66	990
		spolu:	11 777



Druh práce : Ručné čistenie
Statická doprava

..... Mechanické čistenie + splachovanie
———— Ručné čistenie
- - - orientačné body

č. komunikácia	km		m ²	
	Mk	Sc	Mk	Sc
1 Košická obojstranne (od Gemerskej po MI.Nivy)	0,645		1290	
2 Mlynské Nivy obojstranne (od Plynárenskej po Bajkalskú)	0,718		2872	
3 Mlynské Nivy obojstranne (od Plynárenskej po Košickú)	0,699		1398	
4 Plynárenská (od Parkovacieho domu po MI.nivy)	0,180		180	
4 Plynárenská (od DP-ŠEVT po Prístavnu)	0,150		150	
5 Svätopluková (od MI.Nív po Páričkovú)	0,100		100	
5 Svätopluková (od Kuliškovej po Velehradskú)	0,156		156	
6 Trenčianská obojstranne (od Ružovej doliny po Priemysalnú)	0,233		466	
spolu:			6 612	0
všetko spolu:			6 612	

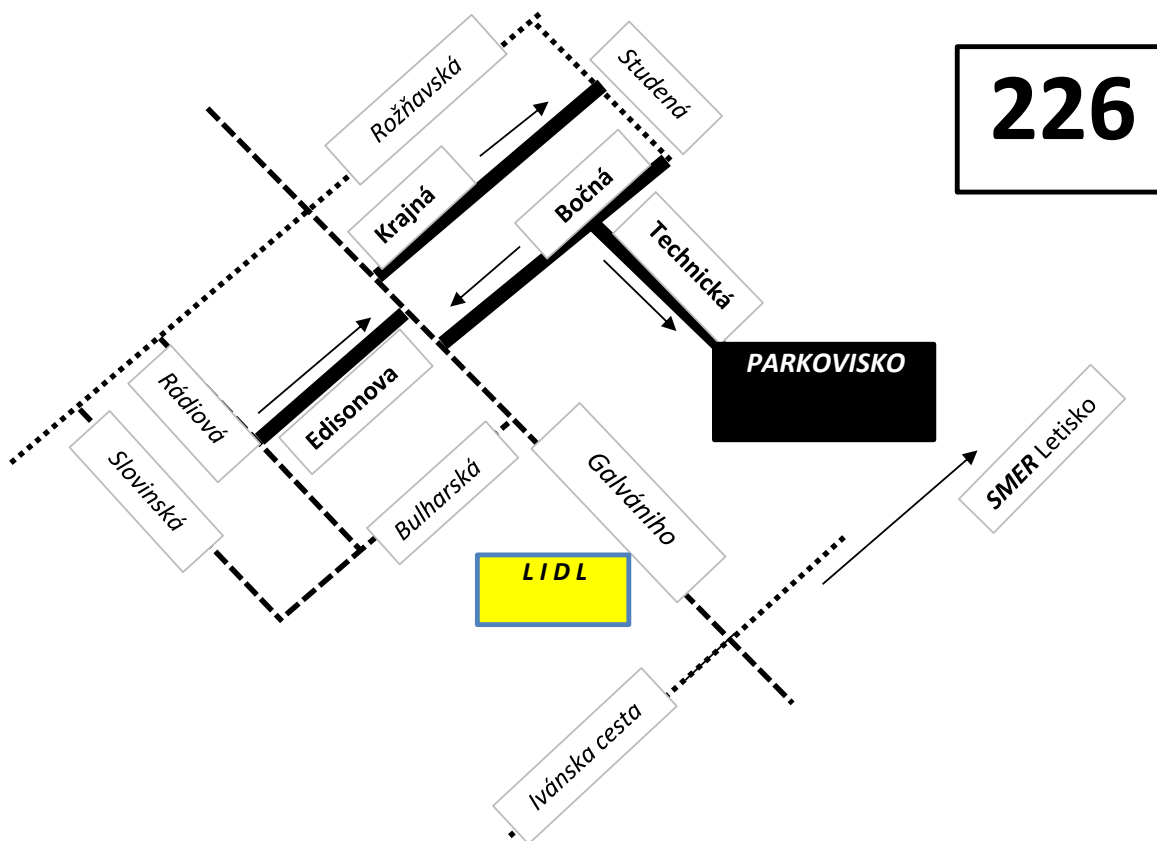


Druh práce : Ručné čistenie
Statická doprava

..... Mechanické čistenie + splachovanie
———— Ručné čistenie
- - - - - orientačné body

č. komunikácia	km		m ²	
	Mk	Šc	Mk	Šc
1 Astronomická	0,303		993	
2 Herlianská obojstranne + (3x bočné jednosmerky)	0,400		1 123	
3 Jelačičová - MHD	0,177		354	
4 Kupeckého - MHD	0,055		110	
5 Želová - MHD	0,175		350	
6 Miletičová (od Želovej po Záhradnícku)	0,250		250	
spolu:			3 180	0
všetko spolu:			3 180	

RUŽINOV RUČNÉ ČISTENIE STATICKÁ DOPRAVA



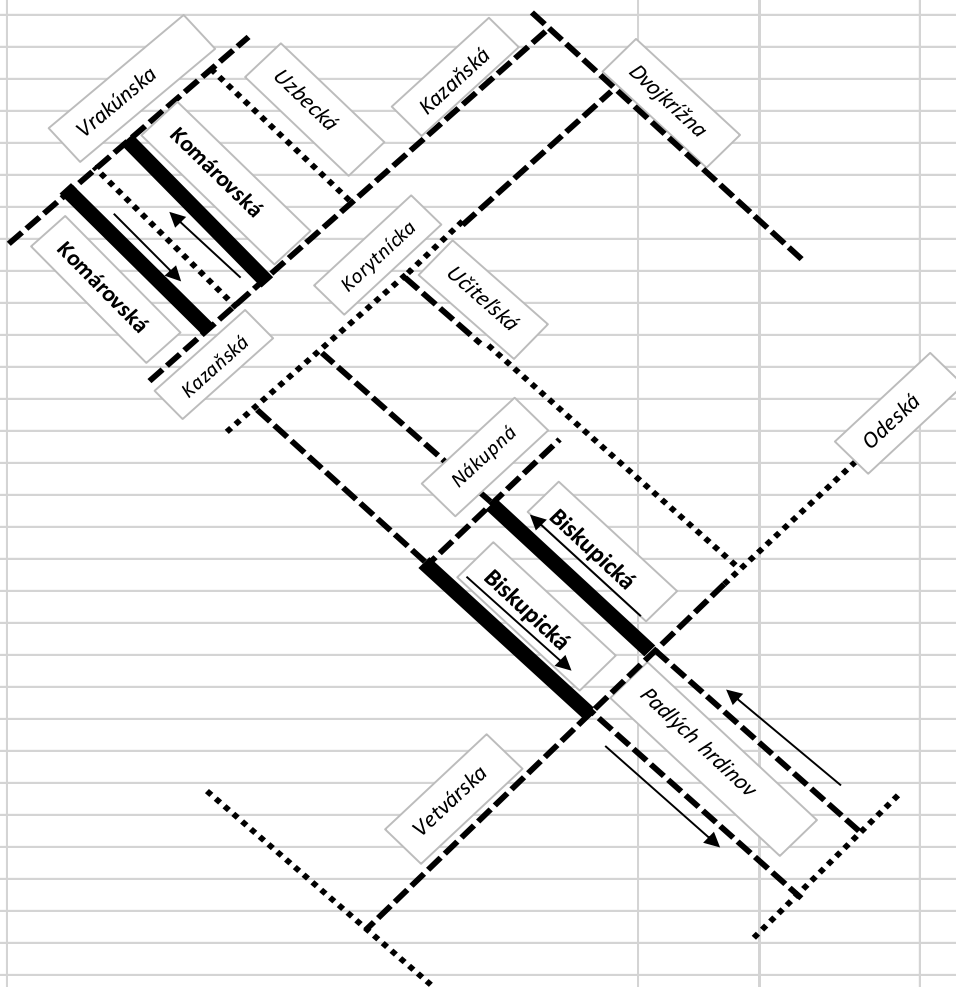
Druh práce : Ručné čistenie
Statická doprava

--- Mechanické čistenie + splachovanie
 — Ručné čistenie
 orientačné body

č:	komunikácia	m		m ²	
		Mk	Sc	Mk	Sc
1	Krajná	900		450	
2	Bočná	630		315	
3	Technická	871		436	
4	Edisonova	594		297	
spolu:		2995		1 498	0
všetko spolu:		2995		1 498	

PODUNAJSKÉ BISKUPICE RUČNÉ ČISTENIE STATICKÁ DOPRAVA

227



Druh práce : Ručné čistenie
Statická doprava

— Ručné čistenie
- - - orientačné body

č: komunikácia	m		m ²	
	Mk	Šc	Mk	Šc
1 Biskupická obojstranne (od Vetárskej po Nákupnu)			188	
2 Komarovská obojstranne (od Vrakunskej po Kazanskú)			268	
spolu:			455	0
všetko spolu:			455	

511

Městská část: Ružinov, Nové Mesto, Lamač, Karlova Ves, Rača

CHODNÍKY

č.	název	ľavý chodník		pravý chodník		úsek	
		dĺžka (m)	plocha (m ²)	dĺžka (m)	plocha (m ²)		
8	Krajná	116,7	186,7	0,0	0,0	Krajná	
	SPOLU:	116,7	186,7	0,0	0,0		

Plocha súčet 186,7

Dĺžka súčet 116,7

Krajná

521

Mestská časť: Ružinov

CHODNÍKY

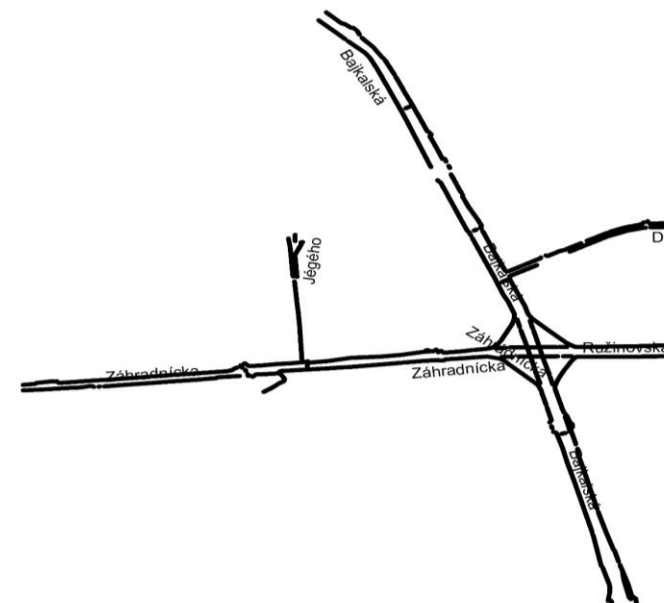
č.	názov	ľavý chodník		pravý chodník		úsek	
		dĺžka (m)	plocha (m ²)	dĺžka (m)	plocha (m ²)		
1	Astronomická	70,1	91,2	0,0	0,0	Astronomická	
2	Bajkalská	3 480,2	13 920,6	3 297,6	9 892,9	Bajkalská + nájazdy na Prievozskú	
3	Drieňová	1 170,1	3 042,3	1 099,3	3 847,6	Drieňová - časť od Bajkalskej po Tomášikovu	
4	Herlianska	535,7	1 607,0	343,2	1 029,6	Herlianska (od Ružinovskej)	
5	Jégého	393,4	983,6	144,2	432,7	Jégého	
6	Záhradnícka	327,2	1 047,0	295,2	826,6	Nájazdy križovatky Záhradnícka - Bajkalská	
7	Ružinovská	1 520,4	3 800,9	1 387,4	3 468,4	Ružinovská	
8	Záhradnícka	1 312,3	4 199,4	1 359,1	3 805,6	Záhradnícka (od Karadžičovej po Bajkalskú)	
SPOLU:		8 809,4	28 692,0	7 926,1	23 303,4		

LÁVKY

č.	názov	dĺžka (m)	plocha (m ²)	
2	Bajkalská	186,7	597,4	

Plocha súčet 52 592,8

Dĺžka súčet 16 922,2



0 160 320 640 960 m

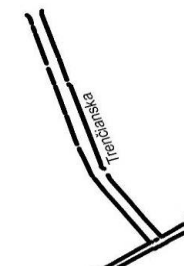




1000

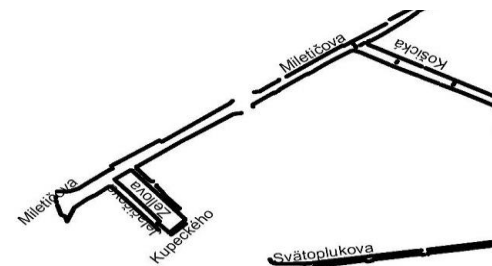
CHODNÍKY

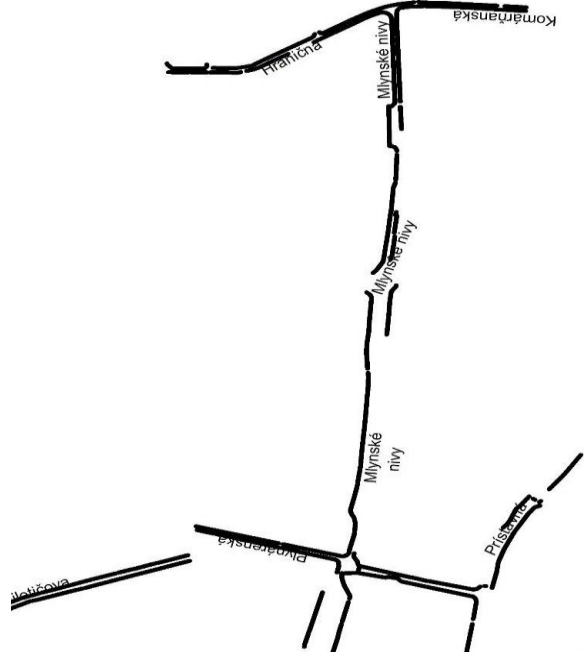
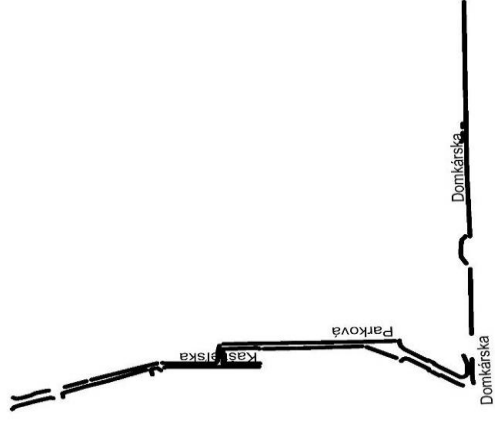
č.	názov	ľavý chodník		pravý chodník		úsek
		dĺžka (m)	plocha (m ²)	dĺžka (m)	plocha (m ²)	
1	Domkárska	166,4	332,8	810,1	1 620,1	Domkárska (od Parkovej)
2	Dulovo námestie	85,9	343,4	114,7	458,8	Dulovo námestie
3	Hraničná	509,7	1 274,2	390,7	976,6	Hraničná
4	Jelačičova	180,3	486,9	141,3	565,3	Jelačičova - otočka MHD
5	Kaštieľska	443,7	1 109,2	510,6	1 531,9	Kaštieľska
6	Komárňanská	233,5	700,5	261,1	783,3	Komárňanská
7	Košická	816,4	2 857,5	809,6	2 833,5	Košická (od Prievozskej po Miletičovu)
8	Kupeckého	47,8	119,4	36,9	55,4	Kupeckého - časť trasy MHD
9	Miletičova	1 420,0	3 762,9	1 326,8	4 113,0	Miletičova
10	Mlynské nivy	634,7	1 586,8	124,1	248,2	Mlynské nivy (od Plynárenskej po Bajkalskú)
11	Mlynské nivy	663,7	1 991,2	399,5	798,9	Mlynské nivy (od Bajkalskej po Hraničnú)
12	Mlynské nivy	252,0	503,9	561,0	1 122,1	Mlynské nivy (od Košickej po Plynárenskú)
13	Párikova	451,2	1 443,8	487,0	1 461,1	Párikova (od Karadžičovej po Svätoplukovu)
14	Párikova	212,6	637,9	256,0	895,9	Párikova (od Svätoplukovej po Košickú)
15	Párikova	151,1	529,0	126,4	758,3	Párikova pred SAD - rekonštr.
16	Parková	507,9	1 523,7	467,2	1 401,6	Parková
17	Plynárenská	597,3	1 612,8	596,0	1 787,9	Plynárenská
18	Prístavná	819,9	1 803,7	483,5	1 208,8	Prístavná - od Košickej po Slovnaftársku
19	Svätoplukova	889,2	2 667,5	933,8	2 988,1	Svätoplukova
20	Trenčianska	566,2	1 585,2	587,1	1 761,3	Trenčianska - od Miletičovej po Bajkalskú

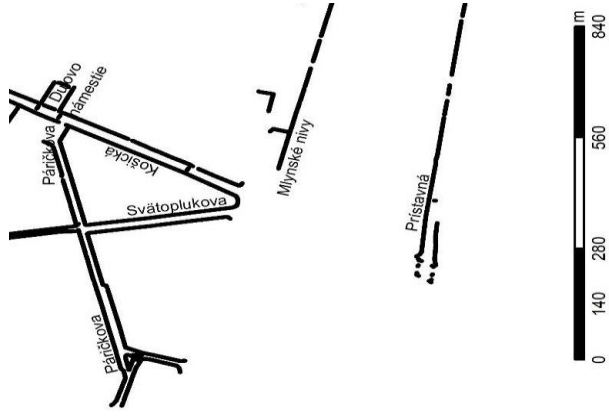


21	Želova	167,5	334,9	128,3	320,8	Želova
	SPOLU:	9 816,9	27 207,3	9 551,7	27 691,1	

Plocha súčet 54 898,4
Dĺžka súčet 19 368,5







523

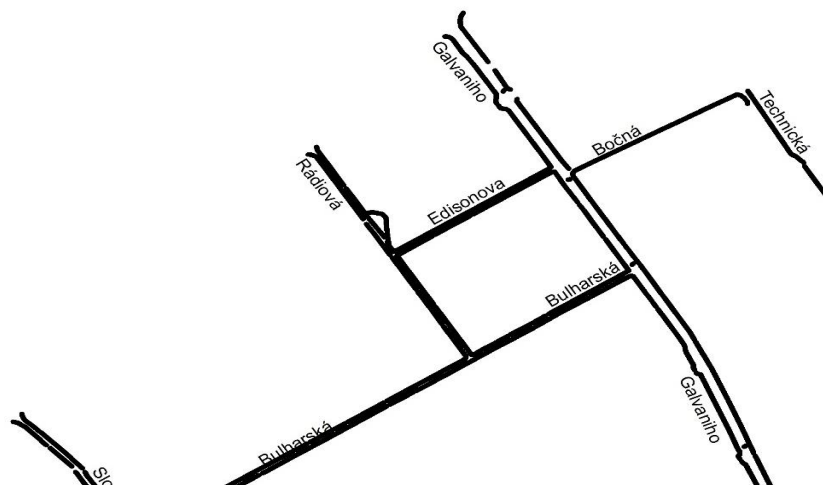
Mestská časť: Ružinov

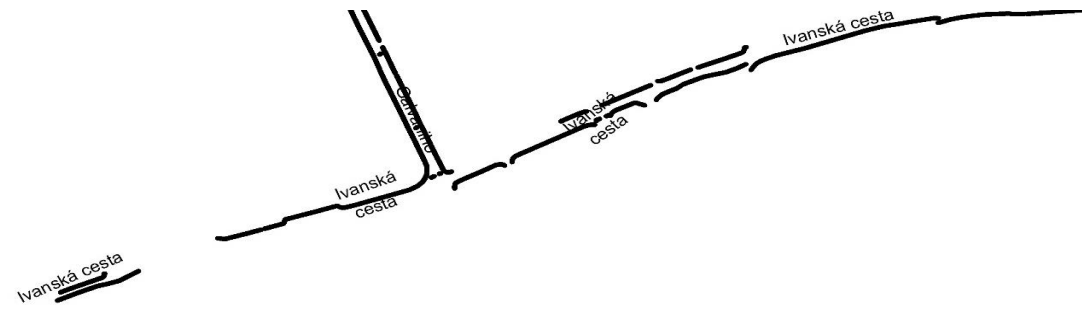
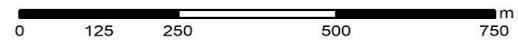

CHODNÍKY

č.	názov	ľavý chodník		pravý chodník		úsek
		dĺžka (m)	plocha (m ²)	dĺžka (m)	plocha (m ²)	
1	Bočná	0,0	0,0	295,9	503,0	Bočná - časť po Technickú
2	Bulharská	891,4	891,4	875,5	3 502,0	Bulharská
3	Edisonova	294,3	735,8	284,3	426,5	Edisonova
4	Galvaniho	1 254,5	2 509,0	1 277,8	3 514,0	Galvaniho - po diaľnicu
5	Ivanská cesta	924,3	2 773,0	1 842,0	4 605,1	Ivanská cesta + otočka
6	Rádiová	506,3	1 012,6	425,0	637,4	Rádiová
7	Slovinská	272,2	816,6	263,5	1 054,0	Slovinská
8	Technická	233,4	466,8	26,1	47,1	Technická
9	Trnavská cesta	798,1	1 596,2	688,3	1 583,1	Trnavská cesta (od Rožňavskej po Ivanskú)
SPOLU:		5 174,5	10 801,3	5 978,5	15 872,2	

Plocha súčet 26 673,4

Dĺžka súčet 11 153,0





Ivanská cesta

— ✓

CHODNÍKY


č.	názov	ľavý chodník		pravý chodník		úsek
		dĺžka (m)	plocha (m ²)	dĺžka (m)	plocha (m ²)	
1	Cesta na Senec	554,5	998,2	161,1	322,3	Cesta na Senec
2	nadjazd Vajnory + nájazdy	1 775,1	5 325,4	1 751,5	4 378,7	nadjazd Vajnory + nájazdy
3	Rožňavská	1 751,2	7 004,9	2 948,0	7 664,9	Rožňavská
4	Studená	349,1	418,9	556,6	668,0	Studená
5	Trnavská cesta	1 990,0	5 572,1	1 806,1	5 779,4	Trnavská cesta (od Vajnorskej po Tomášikovu)
SPOLU:		6 420,0	19 319,5	7 223,4	18 813,2	

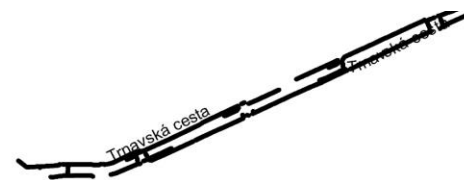
LÁVKY

č.	názov	dĺžka (m)	plocha (m ²)	
1	Cesta na Senec - pri Shopping Palace	201,0	703,5	
1	Cesta na Senec - pri Zlatých Pieskoch	236,5	827,7	
SPOLU:		437,5	1 531,2	

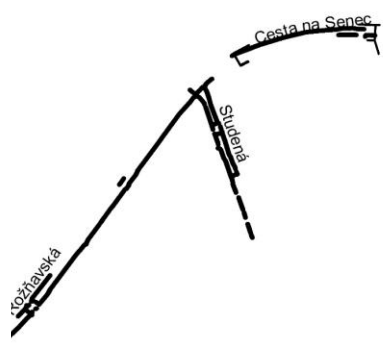
Plocha súčet 39 663,9

Dĺžka súčet 14 080,9





0 170 340 680 1020 m



525

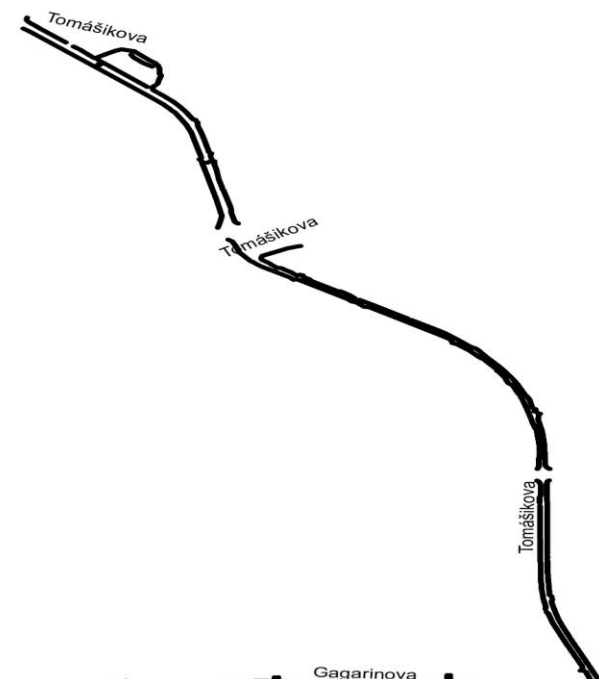
Mestská časť: Ružinov, Nové Mesto

CHODNÍKY

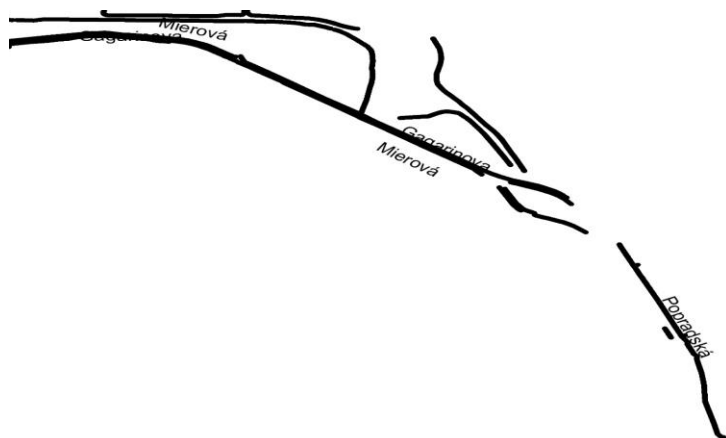
č.	názov	ľavý chodník		pravý chodník		úsek
		dĺžka (m)	plocha (m ²)	dĺžka (m)	plocha (m ²)	
1	Gagarinova	2 279,9	3 419,9	2 460,6	3 690,9	Gagarinova (+nájazdy)
2	Mierová	2 552,1	8 166,8	2 780,3	11 121,3	Mierová
4	Popradská	832,3	1 831,1	40,6	60,9	Popradská (od Gagarinovej po ul. Svornosti
5	Prievozská	1 290,0	5 160,0	1 241,1	3 351,0	Prievozská (od Mlynských nív po Bajkalskú)
6	Prievozská	353,4	1 095,5	370,5	1 111,6	Prievozská (od Bajkalskej po Gagarinovu)
7	Tomášikova	2 076,8	6 230,3	2 093,8	5 443,9	Tomášikova (od Prievozskej po Trnavskú)
8	Tomášikova	1 071,4	3 428,5	1 280,7	5 122,8	Tomášikova (od Trnavskej po Vajnorskú + otočka pri ŽST)
SPOLU:		10 455,9	29 332,0	10 267,7	29 902,5	

Plocha súčet 59 234,5

Dĺžka súčet 20 723,6







529

Mestská časť: Ružinov, Petržalka

CHODNÍKY

č.	názov	ľavý chodník		pravý chodník		úsek
		dĺžka (m)	plocha (m ²)	dĺžka (m)	plocha (m ²)	
1	Prístavná	0,0	0,0	139,8	265,6	MČ-Ružinov:Rondel + nájazdy

Plocha súčet 265,6
Dĺžka súčet 139,8



Prístavná

Údržba dopravnej zeleňe - KOSENIE**Z / 2/ 10**Mestská časť : **Ružinov**

zhotoviteľ :

Údržba dopravnej zelene: kosenie

	Názov komunikácie			
		0 – 1:5	1:5-1:2	nad 1:2
1	Gagarinová	10 037	3 036	4 583
2	Prievozska	5 525		
3	Bajkalská	37 878		
4	Rožňavská	21 000	7 355	
5	Trnavská cesta	35 951		
6	Mlynské Nivy	16 447		
7	Mierová	2 938		
8	Miletičová	1 500		
9	Tomašíková	2 445		
10	Trenčianska	4 344		
11	Jégého	1 424		
12	Záhradnícka	1 695		
13	Ivánska cesta	1 415	4 400	
14	Galvaniho	19 357		
15	Páricková	995		
16	Košická	7 706		
17	Kaštieľska	120		
	Spolu m ² :	170777	14791	4583
	Celkom m ² :	190151		

Mestská časť : **Ružinov**

Zhotoviteľ :

Údržba dopravnej zelene: kosenie

	Názov komunikácie			
		0 – 1:5	1:5-1:2	nad1:2
1	Stará Trnavská	2 431		
2	Studená	1 500		
3	Prístavná	2 611	4 907	
4	Plynárenská	30		
5	Želova	80		
6	Parková	200		
7	Kupeckého	60		
8	Bočná	1 108		
9	Ružinovská	430		
10	Svätopluková	710		
11	Senecká	12 120	10 860	
12	Prístavný most (Výstavba R4D7) nekosi sa	26 440	30 000	29 500
	Spolu m ² :	47 720	45 767	29 500
	Celkom m ² :	122 987		

Komunikácie v správe Magistrátu OCH:

Mestská časť : Ružinov

Chemický postrek obrubníkov, chodníkov a námestí:

	komunikácie:	m
1	Astronomická	303
2	Bajkalská (nájazdy)	1 200
3	Domkárska (časť)	680
4	Drieňová	2 700
5	Galvaniho	4 000
6	Herlianská	721
7	Hraničná	1 560
8	Ivánska cesta	3 400
9	Jégeho	948
10	Jelačičova	352
11	Kaštielská	848
12	Košická	1 742
13	Kupeckého	90
14	Mierová	6 042
15	Miletičova	3 000
16	Mlynské Nivy	4 000
17	Parková	488
18	Plynárenská	1 200
19	Prievozská	3 296
20	Prístavná	2 600
21	Ružinovská	5 100
22	Slovnaftská	1 910
23	Tomašikova	4 390
24	Trenčianska	1 000
25	Záhradnícka	3 000
26	Zellova	332
27		
	celkové m spolu :	54 902

Chemický postrek buriny - Ružinov

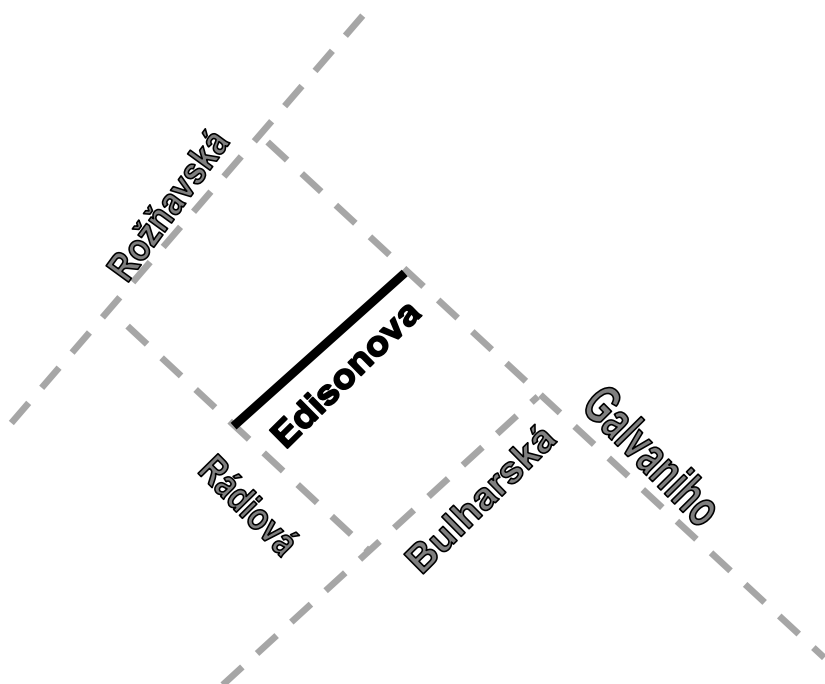
433

Komunikácie v správe Magistrátu OCH:

Mestská časť : Ružinov

Chemický postrek obrubníkov a chodníkov:

	komunikácie:	m
1	Gagarinová	6 000
2	Bajkalská	5 400
3	Trnavská	3 700
4	Trnavská (od Tomašikovej po Ivánsku cestu)	1 500
5	Studená	1 340
6	Senecká cesta	4 229
7	Svätopluková	1 876
8	Bulharská	1 860
9	Slovinská	580
10	Rádiová	1 000
11	Paričkova	1 600
12	Rožňavská (od Tomášikovej po Galvaniho)	3 680
13	Rožňavská (od ČS OMW po Studenú)	590
14		
15		
16		
17		
18		
19		
	celkové m spolu :	33 355



č:	komunikácia	km		m ²	
		Mk	Šc	Mk	Šc
1	Edisonova	0,618			
spolu:		0,618	0,000		0
všetko spolu:		0,618			

Komunikácie v správe Magistrátu OCH:

Mestská časť : **Ružinov- vnútorné strany**

Chemický postrek obrubníkov, chodníkov a námestí:

	komunikácie:	m
	Ružinov - vnútorné strany	
1	Galvaniho - vnútorné strany	2 900
2	Košická - vnútorné strany	1 742
3	Mlynské Nivy - vnútorné strany	1 500
4	Prievozská - vnútorné strany	940
5	Pristavná - vnútorné strany (celá plocha ostr. x2)	5 200
6	Ružinovská - vnútorné strany	5 100
7	Trenčianska - vnútorné strany	1 000
8	Bajkalská - vnútorné strany	5 400
9	Trnavská - vnútorné strany	3 700
10	Rožňavská - vnútorné strany	6 000
11	Studená - vnútorné strany	960
12	Senecká cesta - vnútorné strany	1 800
13	Svätopluková - vnútorné strany	600
	Ružinov spolu:	36 842

Rez kríkov v rovine**Z / 2 / 60**Mestská časť : **Ružinov****Údržba dopravnej zelene: Rez kríkov v rovine**

komunikácie			
	do 1,5m	1,5 - 3m	nad 3m
Tomašíkova	463	50	
Prievozska-Bajkalská	87	87	
Trnavská	715	170	
Rožňavská	155	190	
Mierová (od McDonalds po Hraničnú)	30		
Paričkova	55	25	
Trnavská pred ZŠ údržba od júna2011	163		
Spolu ks :	1 668	522	
Celkom ks :	2 190		

Okopávanie štvorcov okolo stromov

Z / 2 / 40

Mestská časť : Ružinov

Zhotoviteľ :

Údržba dopravnej zelene: Okopávanie s odburinením štvorcov okolo stromov (aj nevysadené)

	Názov komunikácie	ks	m2
1	Jégeho (pri Trnavskej na konečnej a zástavke MHD +1x pri Stodolovej)	6	10,70
2	Košická (od Dulovho nám. prvé 3ks +1x pri gymnáziu)	4	11,48
3	Krížna (od Karadžičovej po Trnavske mýto)	16	25,50
4	Mierová obojstranne (od Osvetovej smer von z mesta)	15	32,09
5	Miletičová obojstranne	25	125,40
6	ML.Nivy obojstranne (od Košickej po Bajkalsku)	35	64,74
7	Paričková (od Karadžičovej po Svätoplukovú)	3	17,44
8	Plynárenská obojstranne	11	40,00
9	Prievozská obojstranne (od ML.nív po Bajkalskú)	51	131,00
10	Svätopluková obojstranne (od ML. nív po Páričkovú)	24	30,00
11	Trnavská (od Miletičovej po Tomašikovú)	51	82,95
12	Záhradnícka (od Miletičovej po Svätoplukovu)	18	33,30
13	Záhradnícka (od Miletičovej po Zelinársku)	10	18,50
14	Ružinovská (od Bajkalskej po Herliansku)	13	37,57
15	Ružinovská (od Herlianskej po Bajkalskú)	27	78,03
Spolu:		309	738,70
		ks	m2