



OS/461/03/2019/TW

Wola Krogulecka 14 stycznia 2019 r.

Biuro Inżynierskie MK Spółka Jawna

M. Krawczyk, K. Strzyżyk

ul. Unii Europejskiej 10/88

32-602 Oświęcim

dotyczy:

gmina: Andrychów

miejsowość: Andrychów

lokalizacja: Dz. ew. nr : zgodnie z przedłożonym planem sytuacyjnym

inwestor: Gmina Andrychów, ul. Rynek 15

34-120 Andrychów

Na podstawie Uchwały Nr LIII/808/18 Sejmiku Województwa Małopolskiego z dnia 24 września 2018 r. w sprawie Parku Krajobrazowego Beskidu Małego – część położona w województwie małopolskim (Dz. Urz. Woj. Małopolskiego 2018.6745) oraz Uchwały Nr XLVIII/797/10 Sejmiku Województwa Małopolskiego z dnia 30 sierpnia 2010 roku w sprawie nadania statutu Zespołowi Parków Krajobrazowych Województwa Małopolskiego, w odpowiedzi na wniosek w sprawie wydania opinii dla przedłożonego planu zagospodarowania terenu dla zadania: **„Remont ulicy Wyzwolenia i ulicy Parkowej w Andrychowie”** po zapoznaniu się z przedłożoną dokumentacją, stwierdza się co następuje:

1. Przedmiotowa lokalizacja znajduje się w otulinie Parku Krajobrazowego Beskidu Małego.
2. Inwestycja nie koliduje z celami ochrony dla których został powołany Park Krajobrazowy Beskidu Małego.
3. Projekt opiniuje się pozytywnie.

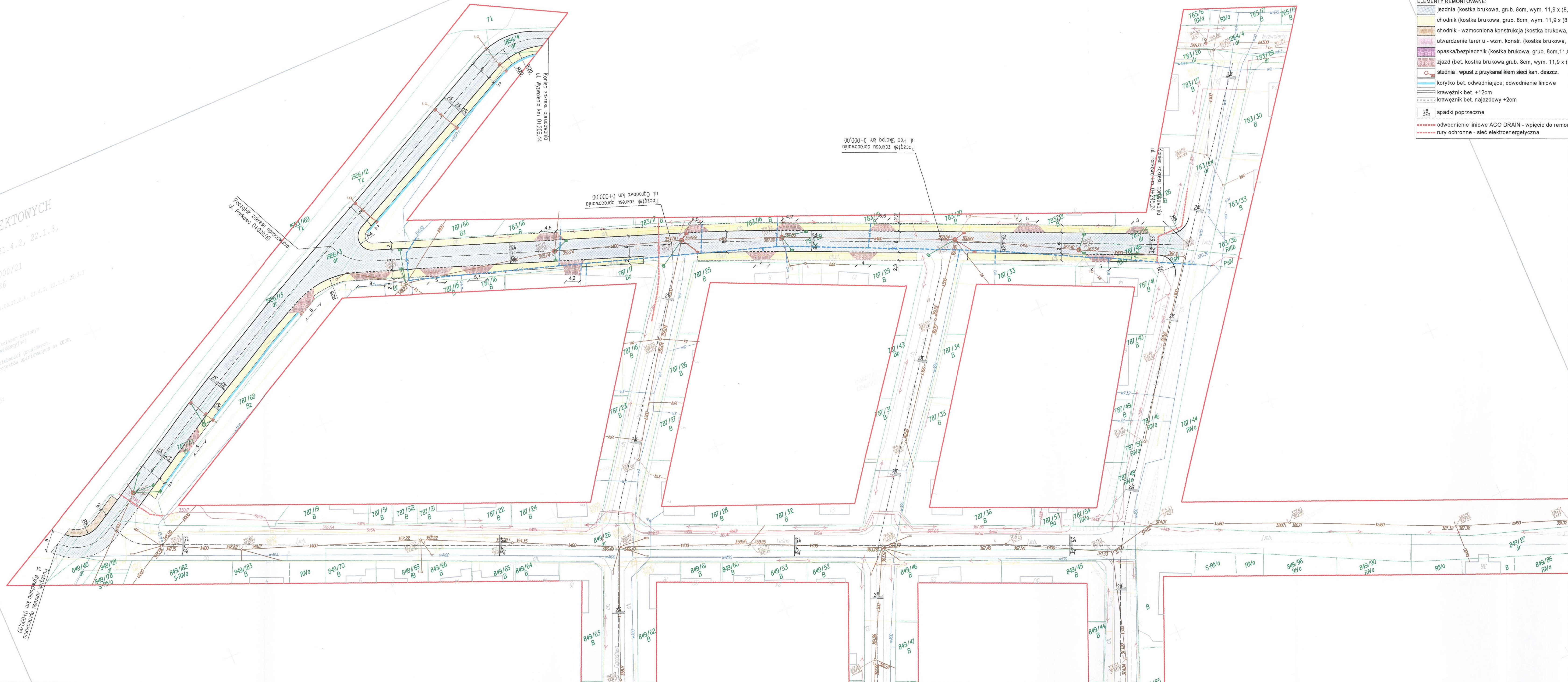
Przedmiotowe stanowisko nie zwalnia od obowiązku uzyskania opinii i uzgodnień wymaganych prawem.




















Otrzymują:

1. Adresat + dokumentacja
2. a/a

Zespół Parków Krajobrazowych
Województwa Małopolskiego

mgr inż. Marek Kroczyk
Zastępca Dyrektora



ELEMENTY BUDOWANE:	LEGENDA
 studnia i wpust z przykanalikiem sieci kanalizacji deszczowej	
ELEMENTY REMONTOWANE:	
 jezdnia (kostka brukowa, grub. 8cm, wym. 11,9 x (8,9 / 11,9 / 17,9) cm, barwa: szara)	 sieć wodociągowa wraz z przyłączami
 chodnik (kostka brukowa, grub. 8cm, wym. 11,9 x (8,9 / 11,9 / 17,9) cm, barwa: kolory jesieni)	 obrzeże betonowe
 chodnik - wzmocniona konstrukcja (kostka brukowa, grub. 8cm, 11,9 x (8,9 / 11,9 / 17,9) cm, barwa: kolory jesieni)	 krawędź nieobrobiona krawężnikiem; nawiazanie
 utwardzenie terenu - wzm. konstr. (kostka brukowa, grub. 8cm, 11,9 x (8,9 / 11,9 / 17,9) cm, barwa: kolory jesieni)	 oś jezdni
 opaska/bezpiecznik (kostka brukowa, grub. 8cm, 11,9 x (8,9 / 11,9 / 17,9) cm, barwa: kolory jesieni)	 opornik betonowy
 zjazd (bet. kostka brukowa, grub. 8cm, wym. 11,9 x (8,9 / 11,9 / 17,9) cm, barwa: grefit)	
 studnia i wpust z przykanalikiem sieci kan. deszcz.	
 korytko bet. odwadniające; odwodnienie liniowe	
 krawężnik bet. +12cm	
 krawężnik bet. najazdowy +2cm	
 spadki poprzeczne	
 odwodnienie liniowe ACO DRAIN - wpięcie do remontowanych i budowanych studni kanalizacji deszczowej	
 rury ochronne - sieć elektroenergetyczna	

CZ.1



BIURO INŻYNIERSKIE MK Spółka Jawna
 tel. (033) 876 28 72 M. Krawczyk, K. Strzeżyk
 500 107 084 ul. Unii Europejskiej 10/88.1
 504 078 174
 e - mail: biuromk@onet.pl 32-602 OŚWIECIM

zamawiający: Gmina Andrychów
ul. Rynek 15, 34-120 Andrychów

adres inwestycji:
Andrychów - ulica Wyzwolenia, Parkowa

faza projektu:	UZGODNIENIA BRANŻOWE
----------------	----------------------

temat projektu:

"Remont ulicy Wyzwolenia i ulicy Parkowej w Andrychowie"

tytuł rysunku.	PLAN SYTUACYJNY
branża:	

DROGOWA WRAZ Z ODWODNIENIEM

projektował: _____ podpis: _____

inż. Krzysztof Strzeżyk nr upr. SLK/1553/PWOD/07	
opracował:	podpis:

mgr inż. Damian Belch	podpis:
-----------------------	---

data:	skala:	nr rysunku:
I 2019	1:500	1