



GEO MaK™

GEO MaK Dariusz Klisiewicz

## KARTA OTWORU GEOTECHNICZNEGO

Profil numer Odwiert 10

Zał.Nr: 3.11

Wiertnica: wider okienkowy

Rejon: okolice ciek Rzecznka

Miejscowość: Jankowice

Powiat: raciborski

Województwo: I skie

Obiekt: Projekt sieci kan.san w msc. Jankowice

Zleceńodawca: GPWiK w Ku ni Raciborskiej

Wiercenie: GEO MaK Dariusz Klisiewicz










Dozór geol.: mgr Dariusz Klisiewicz

System wiercenia: r czny

Rz dna: 248.47 m n.p.m. Gł boko : 3.00 m

Skala 1 : 20

Data wiercenia: 22-11-2019

Wiercenie	Gł boko zwierciadła wody	Stratygrafia	Profil litologiczny		Przelot	Opis litologiczny	Symbol gruntu	Włgotno	Stan gruntu	ID	IL	Warstwa geotechniczna
[m.p.p.t]			[m]		[m]							
1	2	3	4	5	6	7	8	9	10	11	12	13
						gleba, czarna	Gb		-			Ia
					0.30	piasek redni, br zowy		mw				
					0.60	piasek redni, br zowy						
					1.0	piasek redni, br zowy		w				
					1.20	piasek redni, be owy	Ps		szg	0.40		Va
					2.0	piasek redni, be owy		m				
					2.10	piasek redni, be owy		nw				
					2.60	pył, szary	II	mw	tpl		0.15	IIIb
					3.00							