

# LEGENDA

101	dub, buk	9-popis	
102		3010-orná pôda	103
106		3050-ovocný sad	107
110		3090-ihličnatý les	111
114		3140-okrasná záhrada	115
118			

201	Kamzík	9-popis bodu	202	1024
204	- 13, 24 -	40-meračský údaj	206	
205		1010-bod ZPBP,PBPP	210	
209		1070-pomocný meračský bod		
213		9160-výškový bod vodorovnej hrany		
214				

301	ul.	9-názov ulice	302	letisko
305	osada	9-názov osady	306	časť
308	Mesto			

313	mapa	10-názov mapového diela	314	1:500
316	len pre			

319	jazero	13-názov jazera	320	vrch
321	rieka	13-názov splavnej rieky		

401	138.60	40-výškový údaj	402	1.0
403		9130-významný bod terénu	404	
405				
407				
409		9080-terénne šrafy	410	
412				

3020	chmeľnica
3060	lúka
3100	listnatý les
3150	cintorín
2150	živý plot
10	číslo geodetického bodu
1030	bod ČS.JNS
5200	staničník
2080	obvod meračskej skupiny, náčrt

9	názov letiska, zastávky, prístav
9	názov mestskej časti
9	názov mesta
10	mierka mapy
10	popis určenia mapy
13	názov horského chrbta, ostrov

0	rám mapového listu, hektárová sieť
40	relatívny výškový údaj
9190	skaly
9010	základná vrstevnica
9050	doplnková vrstevnica
9081	zhora zakryté terénne šrafy
9091	zhora zakrytý terénny stupeň

104	\$	3030-vinohrad	105	
108		3070-pasienok	109	
112		3110-krovie	113	
116		3160-neplodná pôda	117	
119				

203	20110001	10-číslo meračskej skupiny, náčrt
207		1040-stab. bod techn. nivelácie
211	.	9120-podrobný bod
208		1050-medzník
212		9150-výškový bod 1. nadzemného p.

303	stanica	9-názov podniku, stanice, štadión	304	sídliisko	9-názov sídliska
307	Obec	9-názov obce			
309	2) Geodézia	10-popis okrajového náčrtku mapy	310	Stupava	10-názov susedného mapového listu
311		10-označenie vydavateľa	312	STUPAVA	10-vedľajší názov mapy
315	44-24-14				10-označenie mapového listu

317	potok	13-názov potoka, rybníka, kopca	318	dolina	13-názov doliny, sadu
322	re p.				60-názov štátu

406		9030-zdôraznená vrstevnica
408		9060-pomocná vrstevnica
411		9090-terénny stupeň

# LEGENDA

501 DN 150 9-popis objektu 502 123.45  
 504 6110-vodomerné miesto 505  
 508 6151-vodovod v kolektore 509  
 512  
 514  
 516

601 DN 150 9-popis objektu 602 123.45  
 604 6200-kanalizačná šachta 605  
 608 8180-odkaľovacia nádrž  
 609  
 611  
 613  
 615  
 617

701 DN 150 9-popis objektu 702 123.45  
 704 360-domový regulátor 705  
 708  
 710  
 712  
 714  
 716

801 2x DN 150 9-popis objektu 802 123.45  
 804 6480-uzatvárací ventil 805  
 806  
 808  
 810  
 812

901 2x 22 kV, 1x V0 9-popis objektu 902 123.45  
 904 460-elektromer 905  
 908 4180-veterný motor 909  
 912 6591-silnoprúdový kábel v kolektor 913  
 915  
 917  
 919  
 921  
 923  
 925  
 927

40-absolútny výškový údaj  
 6120-nadzemný hydrant  
 8110-stuďňa  
 6150-neurčený vodovod  
 6160-prípojka pitnej vody  
 6170-prípojka užitkovej vody

40-absolútny výškový údaj  
 6231-kanalizácia v kolektore  
 6230-neurčená kanalizácia  
 6240-prípojka jednotnej kanalizácie  
 6260-prípojka dažďovej kanalizácie  
 6270-prípojka splaškovej kanalizácie  
 6280-prípojka účelovej kanalizácie

40-absolútny výškový údaj  
 6100-vzdušník  
 6320-neurčený plynovod  
 6330-prípojka NTLP  
 6340-prípojka STLP  
 6350-prípojka VTLP  
 6371-nadzemné potrubie stlačený vzduch

40-absolútny výškový údaj  
 6511-teplovod v kolektore  
 6510-neurčený teplovod pod zemou  
 6520-primárny teplovod pod zemou  
 6530-primárny horúcovod pod zemou  
 6550-sekundárny teplovod pod zemou

40-absolútny výškový údaj  
 470-kabeloznak  
 6560-nadzemný svetelný zdroj  
 6650-elektrárenské zariadenie  
 6561-svetelná reťaz  
 6591-neurčený silnoprúd nadzemný  
 6600-podzemné prípojky NN  
 6601-nadzemné prípojky NN  
 6611-nadzemné vedenie VN  
 6621-nadzemné vedenie VVN  
 6631-ochranné vedenie nad zemou

503 -1.5 40-relatívny výškový údaj  
 506 6130-podzemný hydrant 507  
 510 vdj 8130-vodojem 511  
 513  
 515

603 -1.5 40-relatívny výškový údaj  
 606 6300-uličná vpusť 607  
 610  
 612  
 614  
 616  
 618

703 -1.5 40-relatívny výškový údaj  
 706 6321-plynovod v kolektore 707  
 709  
 711  
 713  
 715

803 -1.5 40-relatívny výškový údaj  
 807  
 809  
 811  
 813

903 -1.5 40-relatívny výškový údaj  
 906 480-uzemnenie 907  
 910 6561-nadz. svetelný zdroj na objekte 911  
 914 6670-transformačná stanica  
 916  
 918  
 920  
 922  
 924  
 926

6180-výpusť  
 8170-fontána  
 6160-potrubie pitnej vody  
 6170-potrubie pre užitkovú vodu

8070-suchá priekopa  
 6240-jednotná kanalizácia  
 6260-dažďová kanalizácia  
 6270-splašková kanalizácia  
 6280-účelová kanalizácia  
 6300-odpadový žlab

6371-sfl. vzduch v kolektore  
 6330-plynovod NTLP  
 6340-potrubie STLP  
 6350-potrubie VTLP  
 6370-podzemné potrubie stlačený vzduch

6511-neurčený teplovod nad zemou  
 6521-primárny teplovod nad zemou  
 6531-primárny horúcovod nad zemou  
 6551-sekundárny teplovod nad zemou

490-bleskoisťka  
 6580-podzemný svetelný zdroj  
 6590-neurčený silnoprúd podzemný  
 6600-podzemné vedenie NN  
 6601-nadzemné vedenie NN  
 6610-podzemné vedenie VN  
 6620-podzemné vedenie VVN  
 6630-ochranné vedenie

# LEGENDA

1201	1x	9-popis objektu	1202	123.45
1204	rezerva	260-rezerva	1205	opak.
1208		850-kamera	1209	
1212		6040-vysielač	1213	
1216		6780-hodiny	1217	
1218				
1220				
1222				
1224				
1226				
1228				
1230				

1501	5 L/1s	9-popis objektu	1502	123.45
1504		8010-prameň	1505	
1508		8090-vodočet	1509	
1512		8160-prístav		
1513				

1701	DZ	9-popis objektu	1702	123.45
1704		110-cestná komunikácia	1705	
1708		5080-výmenník výhybky	1709	
1712		5160-svetelné návěstie	1713	
1716		5240-označník zastávky	1717	
1720		5270-dopravná značka bez rozlíšenia	1721	

1723		4080-hrana schodu	1724		4081-zhora zakrytá hrana schodu
1727		4230-vjazd			
1728					
1730					
1732		1000			
1734					
1736					
1738					
1740					

40-absolútny výškový údaj	6700-neurčené telekom. vedenie podzemné
670-opakovač	6720-podzemné vedenie telef.
860-monitor	6721-nadzemné vedenie telef.
6701-tel.vedenie v kolektore	6730-televízny rozvod
6790-reproduktor	6731-nadzemný televízny rozvod
	6740-podzemné vedenie optického kábla
	6741-nadzemné vedenie optického kábla

40-absolútny výškový údaj	8080-hrádza
8020-vodný tok	
8100-limnigraf	

40-absolútny výškový údaj	5130-zarážka
120-pešia komunikácia	5161-svetelné návěstie na objekte
	5241-označník zastávky na objekte
	5271-dopravná značka na inom objekte

5010-železničná trať	5020-trať trolejbusu
5040-trať električky	5210-lanovka
5210-lanovka	5300-zábradlie
5300-zábradlie	5230-pohyblivé schody
5230-pohyblivé schody	5290-zvodidlo

1203	-1.5	40-relatívny výškový údaj	1207		730-rozvádzač
1206	zos.	690-zosilovač	1211	A	6731-televízny rozvod v kolektore
1210	P0	6711-kamerový rozvod v kolektore	1215		6750-telefónny automat
1214		6741-opt. kábel v kolektore			
1219					
1221					
1223					
1225					
1227					
1229					
1231					

1503	-1.5	40-relatívny výškový údaj	1507		8040-močiar
1506		8030-vodná nádrž	1511	X	8150-pobrežná signalizácia
1510		8140-stĺp plavebnej signalizácie			
1514					

1703	-1.5	40-relatívny výškový údaj	1707	X	4050-výfah
1706		4040-podchod	1711		5151-predzvesf na inom objekte
1710		5150-predzvesf	1715		5180-výstražný križ
1714		5170-mechanická závara	1719		5251-svetelná signalizácia na inom objekte
1718		5250-svetelná signalizácia			
1722		5280-výstražný maják			

1725		4210-šikmá rampa	1726		4211-zhora zakrytá šikmá rampa
1729					
1731					
1733					
1735					
1737					
1739					
1741					

6701-neurčené telekom. vedenie nadzemné	6720-podzemné vedenie telef. prípojky	6721-nadzemne vedenie telef.prípojky	6730-prípojka televízneho rozvodu	6731-nadzemná prípojka televízneho	6740-podzemné vedenie prípojky optického kábla	6741-nadzemné vedenie prípojky optického kábla
---	---------------------------------------	--------------------------------------	-----------------------------------	------------------------------------	--	--










8081-zhora zakrytá hrádza
---------------------------

4050-výfah	5151-predzvesf na inom objekte	5180-výstražný križ	5251-svetelná signalizácia na inom objekte
------------	--------------------------------	---------------------	--
















5011-zhora zakrytá železničná trať	5021-zhora zakrytá trať trolejbusu	5041-zhora zakrytá trať električky	5211-zhora zakrytá lanovka	5301-zhora zakryté zábradlie	5231-zhora zakryté pohyblivé schody	5291-zhora zakryté zvodidlo
------------------------------------	------------------------------------	------------------------------------	----------------------------	------------------------------	-------------------------------------	-----------------------------




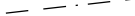






# LEGENDA

1801 piesk. 9-popis objektu 1802 123.45  
 1804 7 4160-výdaj pohonných hmôt 1805  
 1806  

2001 vod. 9-popis objektu 2002 123.45  
 2004  210-orientačný stĺpik, tabuľka 2005   
 2008  6020-priehradový stožiar 2009   
 2012  6640-spojka 2013   
 2015   
 2017   
 2019 

4901 1234/56 13-parcelné číslo  
 4902  2190-odkaz na parcelné číslo 4903   
 4904 

5001  20  
 1+2  
 Il.1787 adm. 9-popis objektu  
 5002 A 130-ostatná zastavaná plocha 5003   
 5006  4090-kostol 5007   
 5010  4140-pomník, socha, mohyla 5011   
 5014  4190-reklamné zariadenie 5015   
 5018   
 5020   
 5022   
 5024   
 5026   
 5028   
 5030 

5101 žel. 9-popis hranice  
 5102 s 2180-slučka  
 5103   
 5105   
 5107   
 5109   
 5111   
 5113   
 5115  S  
 5117  S  
 5119   
 5121 

40-absolútny výškový údaj  
 7010-povrchová fažba  
 6800-produktovod pod povrchom







40-absolútny výškový údaj  
 4110-stred predmetu malého rozsahu  
 6030-konzola  
 6660-ochranná skrinka  
 6050-portál, lanový záves  
 6070-neoverené podzemné vedenie  
 6820-traf kolektora















3180-chránená nehnuteľnosť  
 2190-obvod parcely







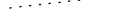


4020-murovaná budova  
 4100-synagoga  
 4141-pomník, socha na objekte  
 4191-reklamné zariadenie na objekte  
 2090-plot bez rozlíšenia  
 2110-drevený plot  
 2130-drôtený plot  
 2170-ohrada  
 4070-vchod  
 4220-oporný múr  
 4020-obvod murovanej budovy

2010-štátna hranica  
 2040-hranica mestskej časti  
 2060-obvod katastrálneho územia  
 2230-hranica chráneného územia  
 2250-hranica techn. ochr. pásma  
 2190-hranica druhu pozemku  
 2201-zhora neviditeľná hranica so sl.  
 2211-pohyblivá hranica dr.p. so sl.  
 2260-hranica pod zemou  
 2270-sporná hranica

1803 -1.5 40-relatívny výškový údaj  
 1807 

2003 -1.5 40-relatívny výškový údaj  
 2006 / 4200-most 2007   
 2010  6080-poklop vstupnejšachty 2011   
 2014  7090-sonda  
 2016   
 2018 

5004 - 4030-montovaná budova 5005   
 5008  4120-predmet malého rozsahu 5009   
 5012  4150-mostová váha 5013   
 5016  5260-informačná tabuľa 5017   
 5019   
 5021   
 5023   
 5025   
 5027   
 5029   
 5031 

5104   
 5106   
 5108   
 5110   
 5112   
 5114   
 5116   
 5118   
 5120 

6801-produktovod na povrchu

6010-stĺp  
 6140-hlavný uzáver, šupačko

6060-os podzemného vedenia  
 6810-traf káblovodu

4060-dvor  
 4130-zvonica  
 4170-komín  
 5261-informačná tabuľa na objekte  
 2091-zhora zakrytý plot bez rozlíšenia  
 2111-zhora zakrytý drevený plot  
 2131-zhora zakrytý drôtený plot  
 2171-zhora zakrytá ohrada  
 4010-obrys strechy  
 4221-zhora zakrytý oporný múr  
 4030-obvod montovanej budovy

2030-hranica kraja  
 2050-hranica obce  
 2070-hranica zastavaného územia  
 2240-hranica ochranného pásma  
 2180-hranica druhu pozemku so sl.  
 2200-zhora neviditeľná hranica dr.p.  
 2210-pohyblivá hranica dr.p.  
 2220-neznateľná hranica dr.p.  
 2261-slučková hranica pod zemou