

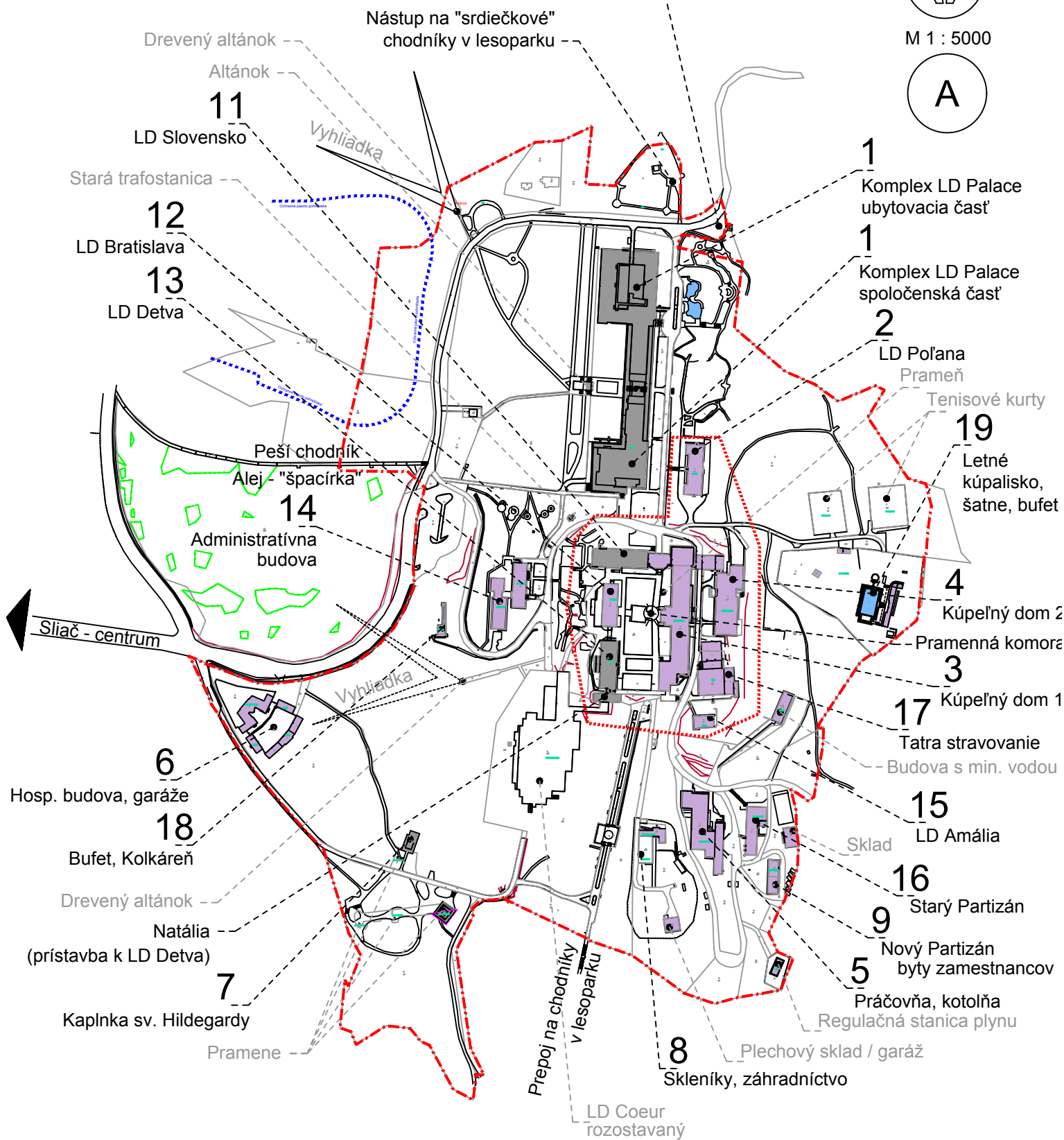

# SCHÉMA AREÁLU

S VYZNAČENÍM EXISTUJÚCICH OBJEKTOV

Konečná zastávka  
prímestskej HD



M 1 : 5000




--- Riešené územie - hranica

..... Územie a objekty centra kúpeľov

10 Označenie stavby v zmysle zadania



Budovy Kúpeľov Sliac



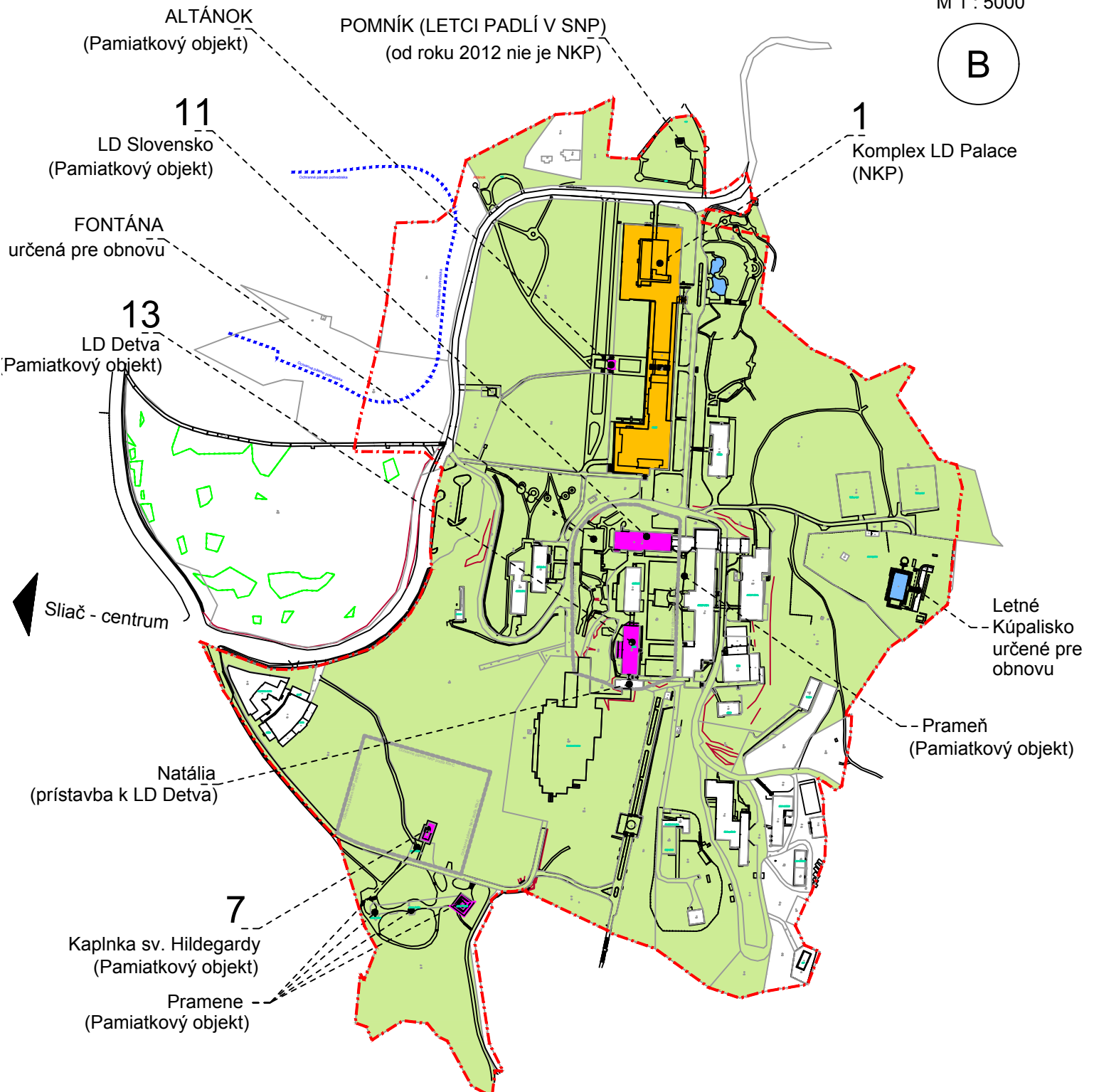

Budovy Kúpeľov Sliac vedené ako NKP alebo PO

# SCHÉMA AREÁLU - PAMIATKOVÁ OCHRANA

S VYZNAČENÍM OBJEKTOV SPADAJÚCICH POD PAMIATKOVÚ OCHRANU



M 1 : 5000



Ochranné pásmo NKP je 10,0 m od jej okraja

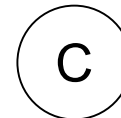
- Riešené územie - hranica
- Budovy vedené ako NKP
- Budovy vedené ako PO zahrnuté v NKP "KÚPELE S AREÁLOM"
- Parcely Kúpeľného parku zahrnuté v NKP "KÚPELE S AREÁLOM"
- Ochranné pásmo NKP tak ako je vyznačené v KN-C
- Označenie stavby v zmysle zadania

# SCHÉMA AREÁLU - MOŽNÉ ZÁSAHY

S VYZNAČENÍM SKUPÍN STAVEBNÝCH ÚPRAV  
A ZÓNAMI S PRÍPUSTNOU NOVOU VÝSTAVBOU



M 1 : 5000



NEVHODNÁ FUNKCIA  
PARKOVANIE NA  
TERÉNE

Slač - centrum

BUFET, KOLKÁREŇ

Administratívna  
budova

NOVÉ BAZÉNY

OBJEKT  
NEVHODNE  
ZAKOMPOVANÝ

SPOJOVACIA CHODBA  
TVORIACA  
BARIÉRU

LD Coeur  
rozostavaný  
NEBEZPEČNÁ ZÓNA  
ZANEDBANÁ ČASŤ AREÁLU

PLECHOVÝ SKLAD / GARÁŽ

--- Riešené územie - hranica



Objekty, ktoré je možné asanovať alebo nahradiť novými




Objekty, ktoré je žiadúce úplne asanovať



Objekty, ktoré je žiadúce obnoviť, alebo stavebne upraviť



Ochranné pásmo pohrebiska



ZÓNY PRE PRÍPUSTNÉ  
UMIESTNENIE NOVÝCH STAVIEB  
A REZERVNÉ PLOCHY