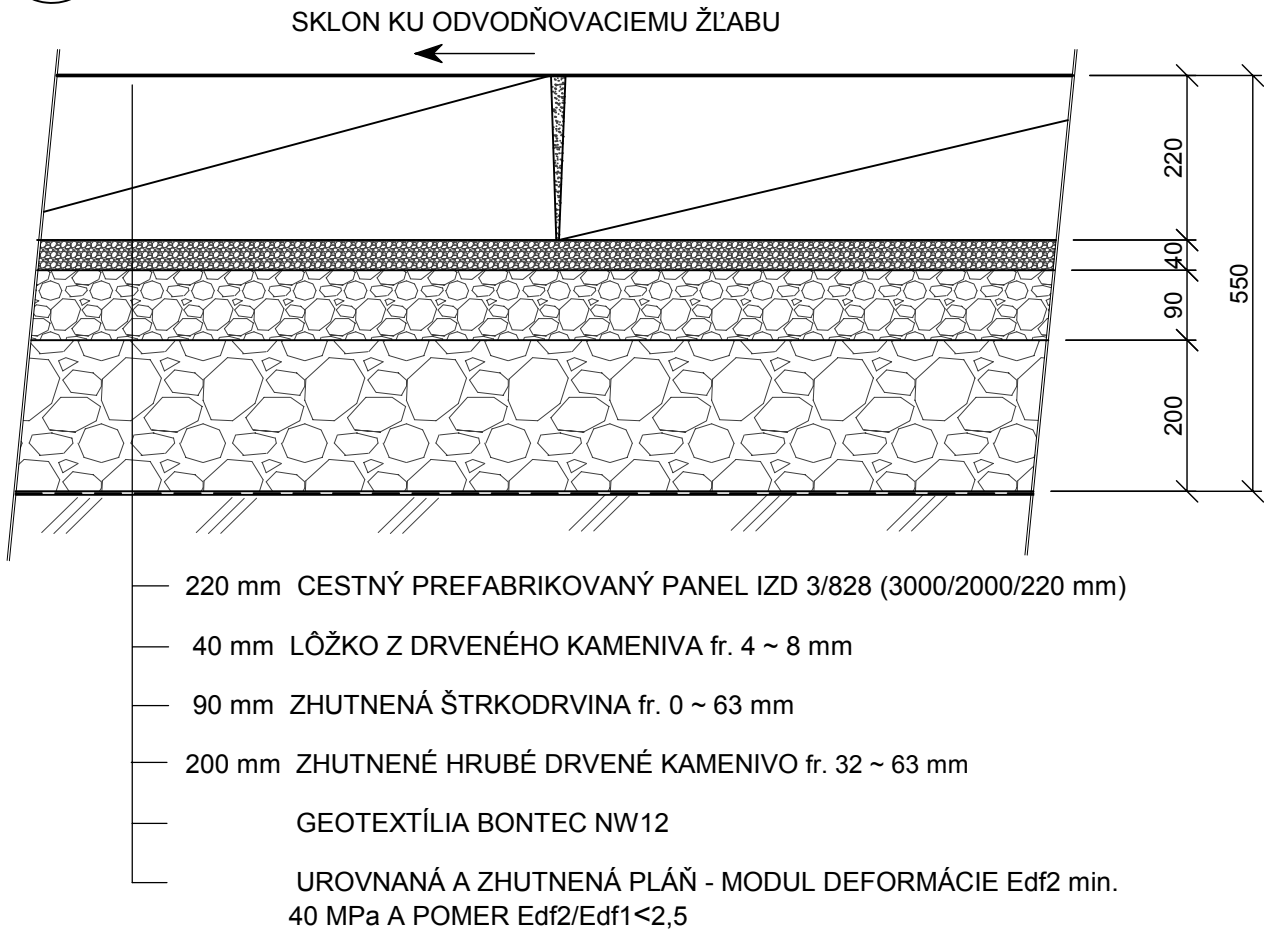
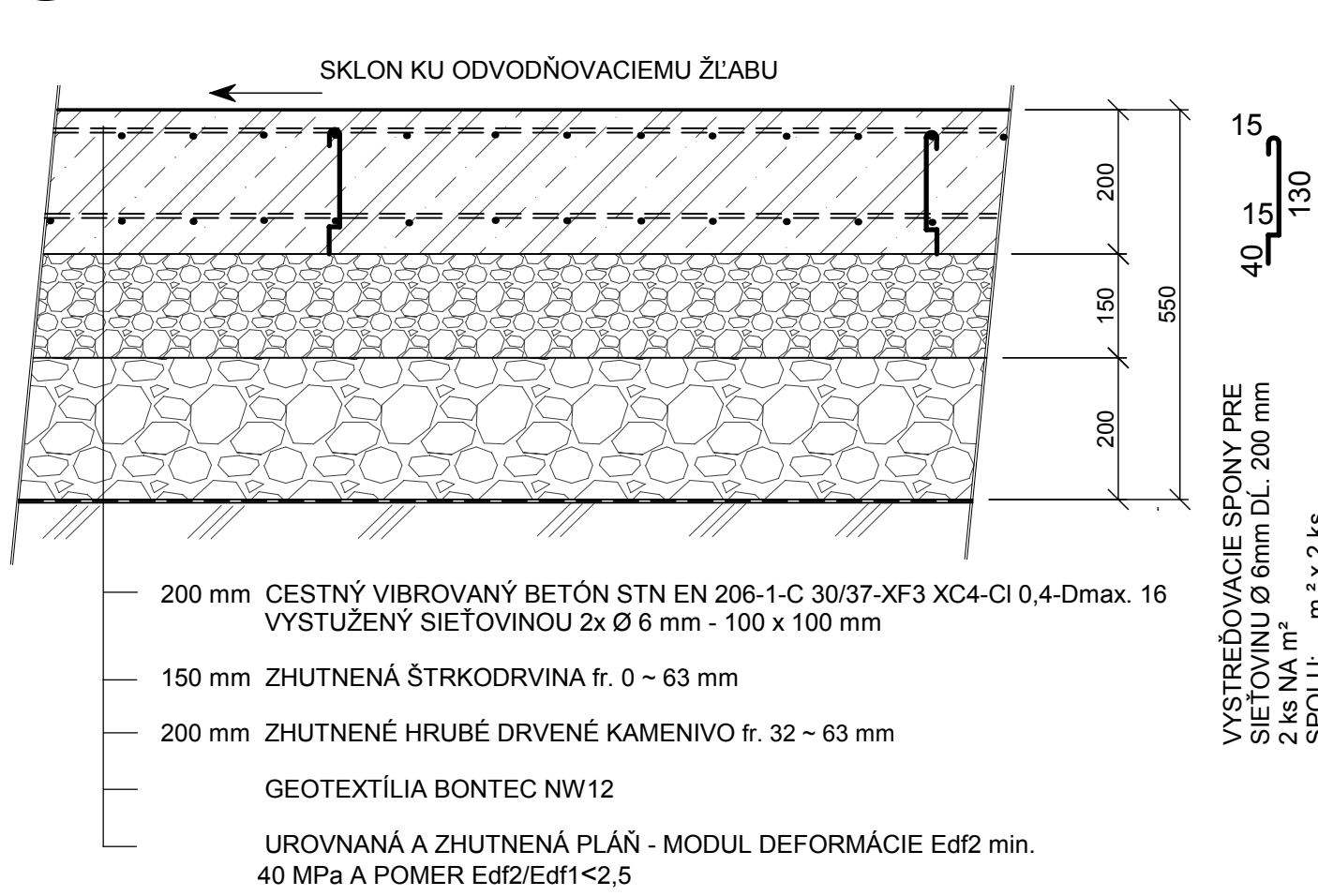


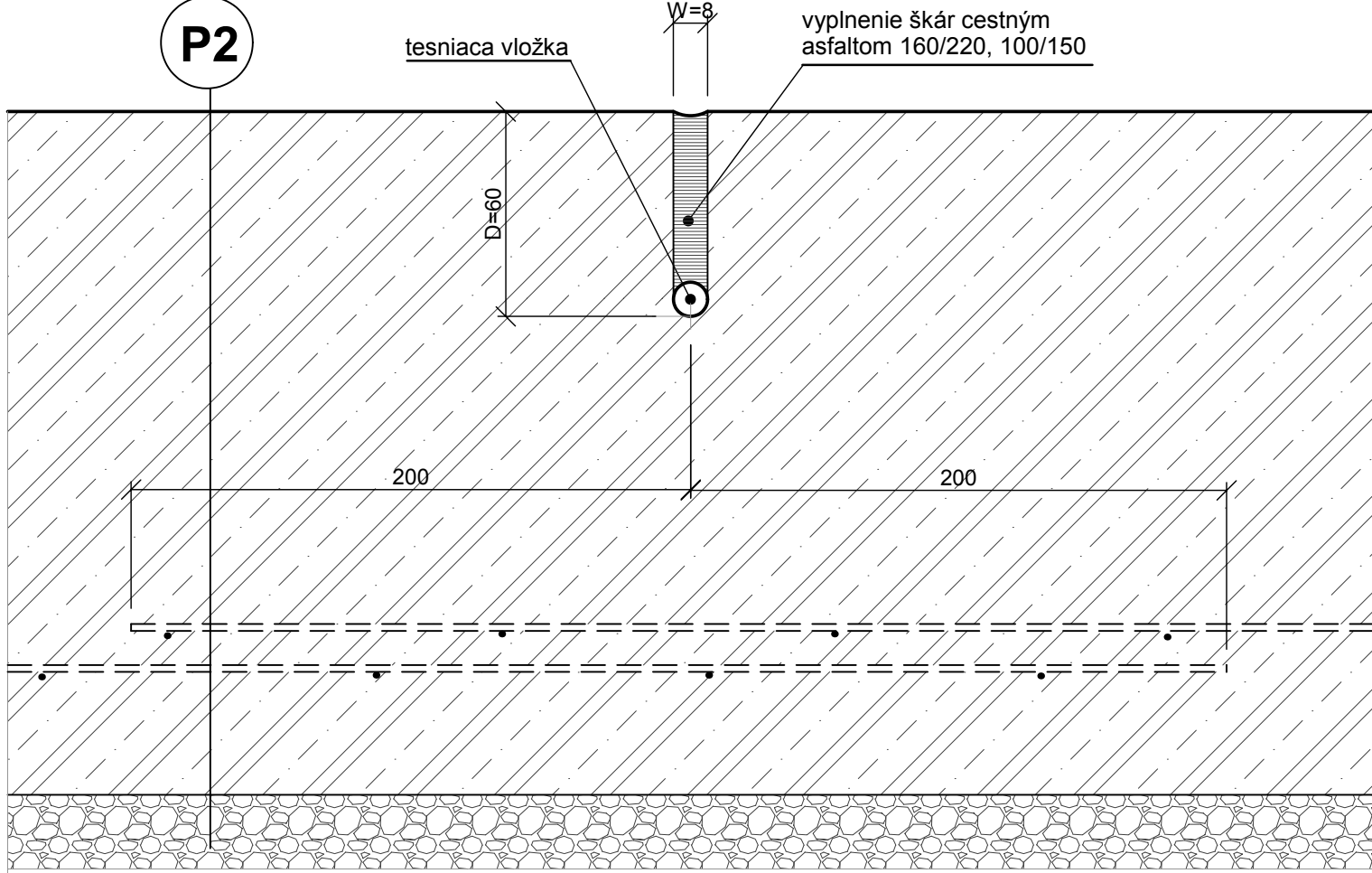
P1 Skladba spevnenia : plocha 228 m² - 38 panelov



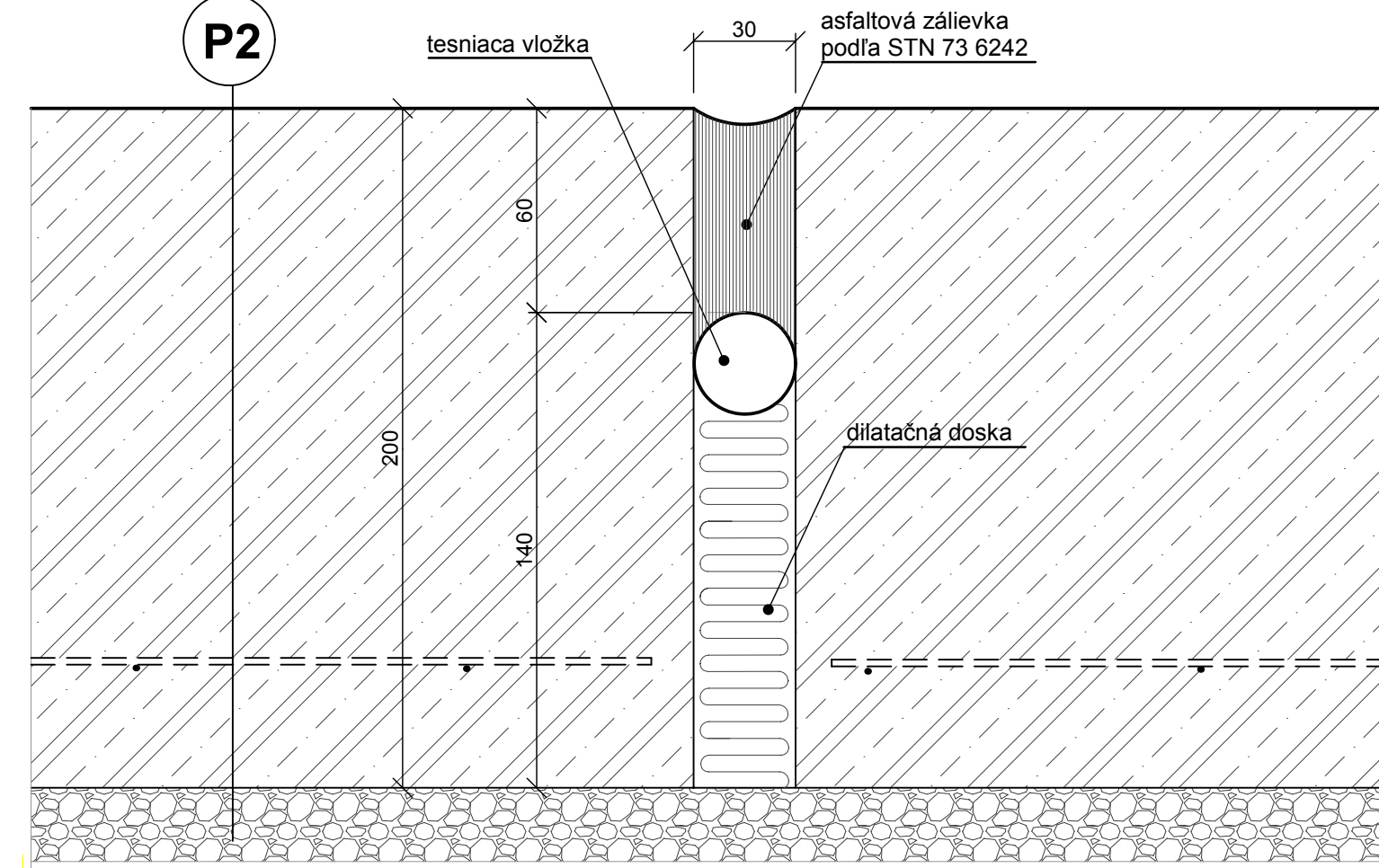
P2 Skladba spevnenia : plocha 3475 m²



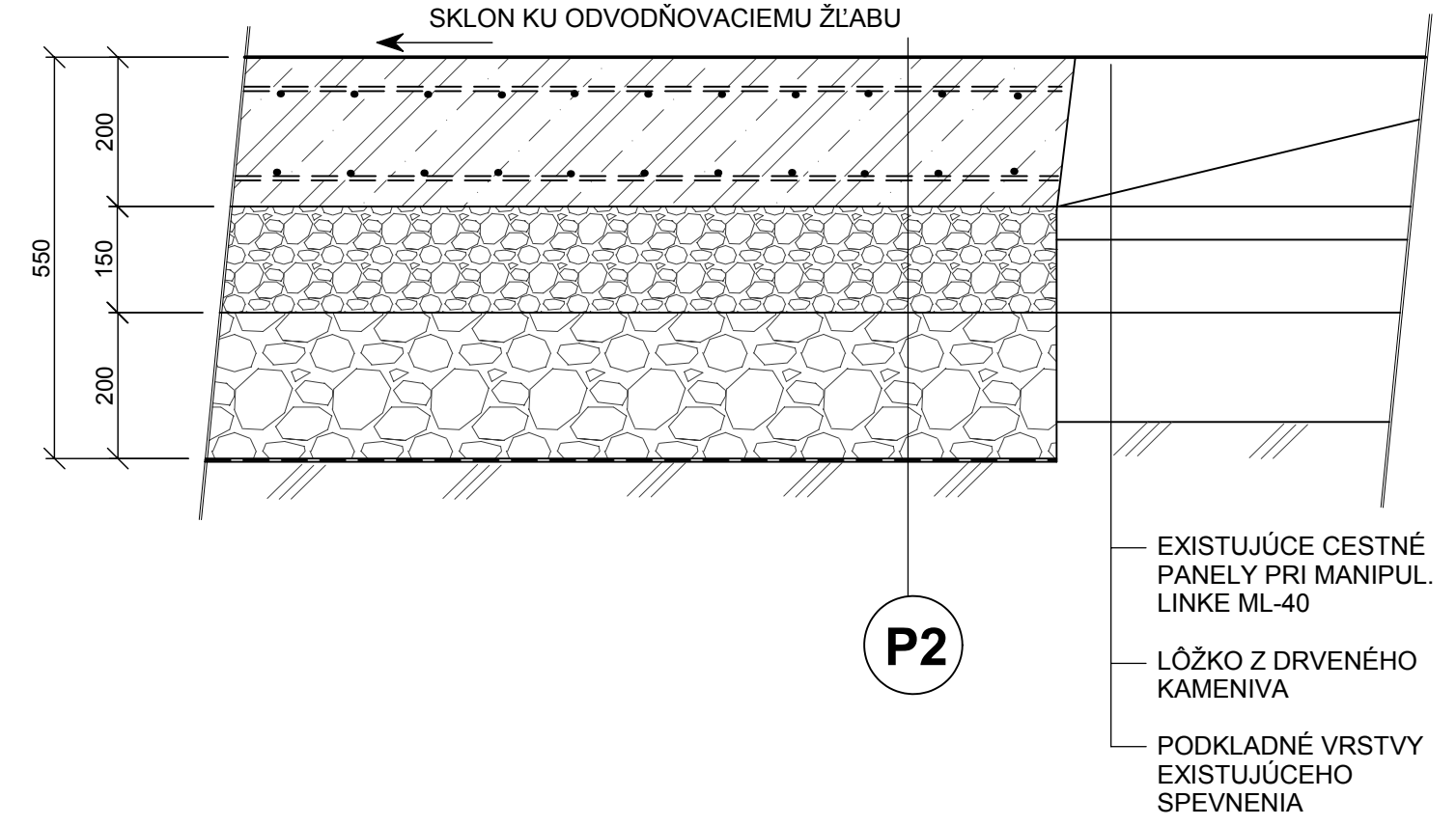
Kontrakčná škára v poliach 5,60 x 5,60 m



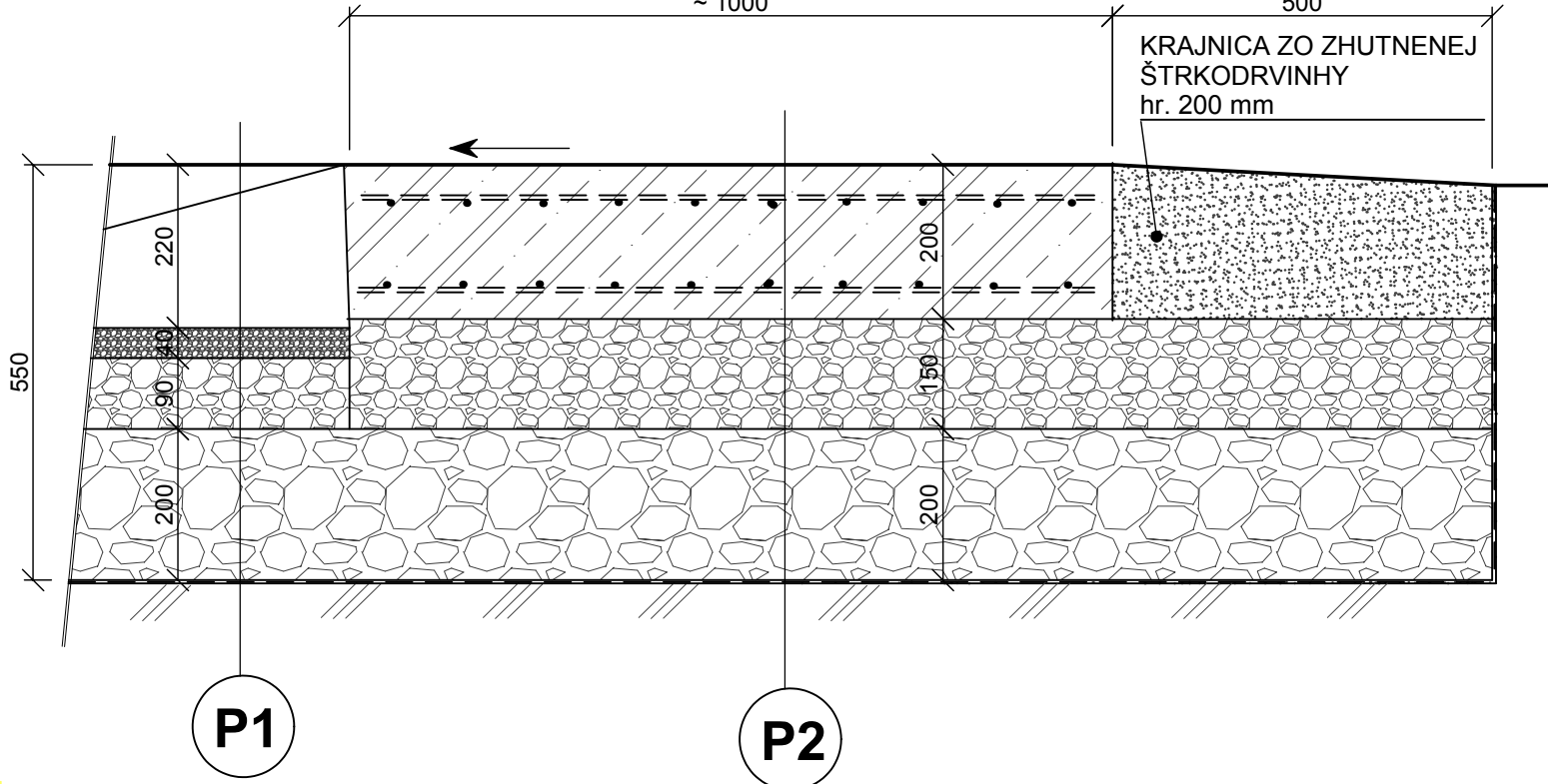
Dilatačná škára v poliach 22,40 x 22,40 m



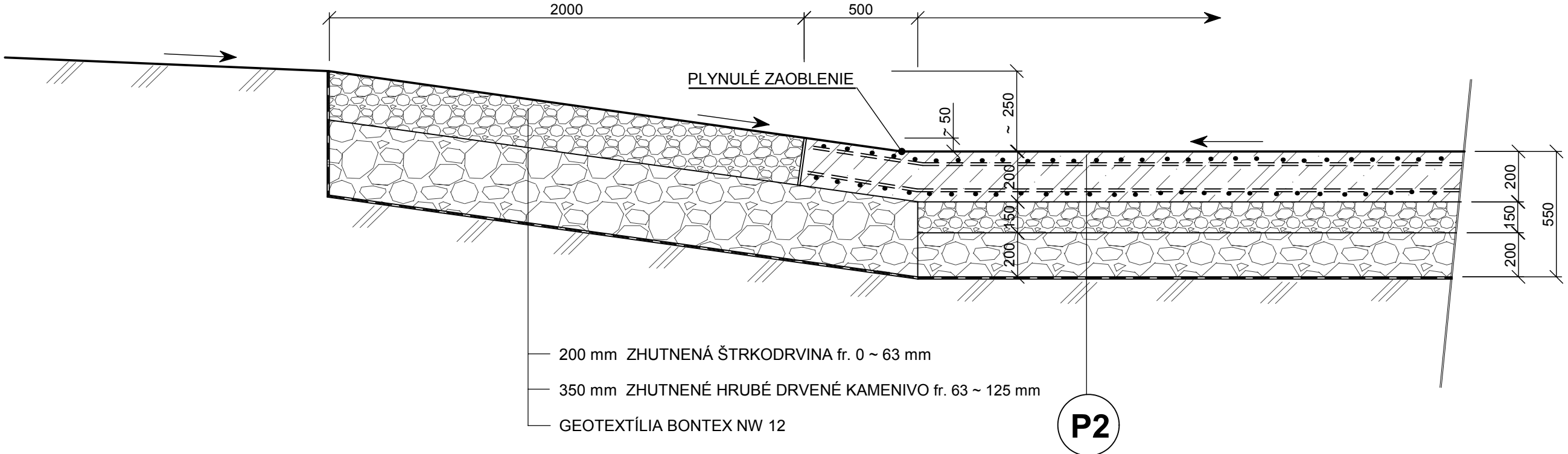
Detail ukončenia spevnenej plochy pri existujúcom spevnení z cestných panelov (okolo manipulačnej linky ML - 40)



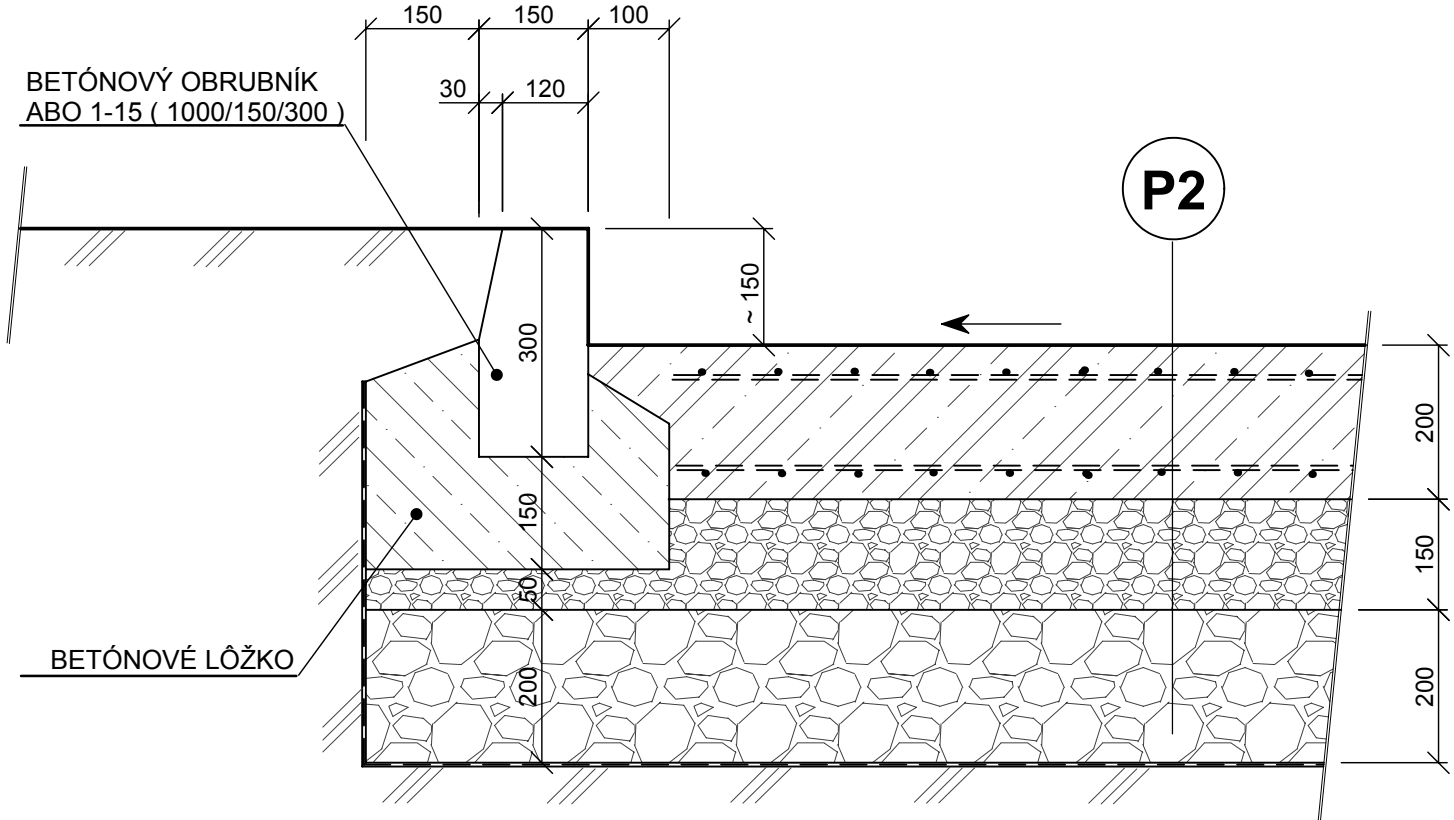
Detail ukončenia spevnenej plochy zo strany od napojenia na existujúcu neupravovanú plochu ES zo strany bývalej Drevoindustrie



Detail ukončenia spevnenej plochy zo strany od napojenia na existujúcu neupravenú plochu ES - pri profile 2 - 2'



Detail ukončenia spevnenej plochy pri sile dl. 14,0 m



Projekt stavby						ZVÁZOK Č.			
HLAVNÝ PROJEKTANT		ING. GRÉK		VYPRACOVAL		ING. GRÉK			
ZODPOVEDNÝ PROJEKTANT		ING. GRÉK							
STAVEBNÍK						LESY SR š.p. BANSKÁ BYSTRICA, nám. SNP 8, PSČ 975 66			
MIESTO STAVBY				K.ú. ORAVSKÁ POLHORA				KN-C Č. 21069/30; 21069/31; 21069/66	
OKRES		NÁMESTOVO		KRAJ				KLASIFIKÁCIA STAVBY	
				ŽILINSKÝ				2 1 1 2	
NÁZOV STAVBY								DÁTUM	
ES ORAVSKÁ POLHORA - rekonštrukcia spevnenej plochy						08/2018			
						MIERKA			
						M 1: 10. 1: 20			
						STUPEŇ			
						PSP a RS			
OBSAH VÝKRESU						ČÍSLO VÝKRESU			
Detaily spevnenia						D.1.2.2.08			