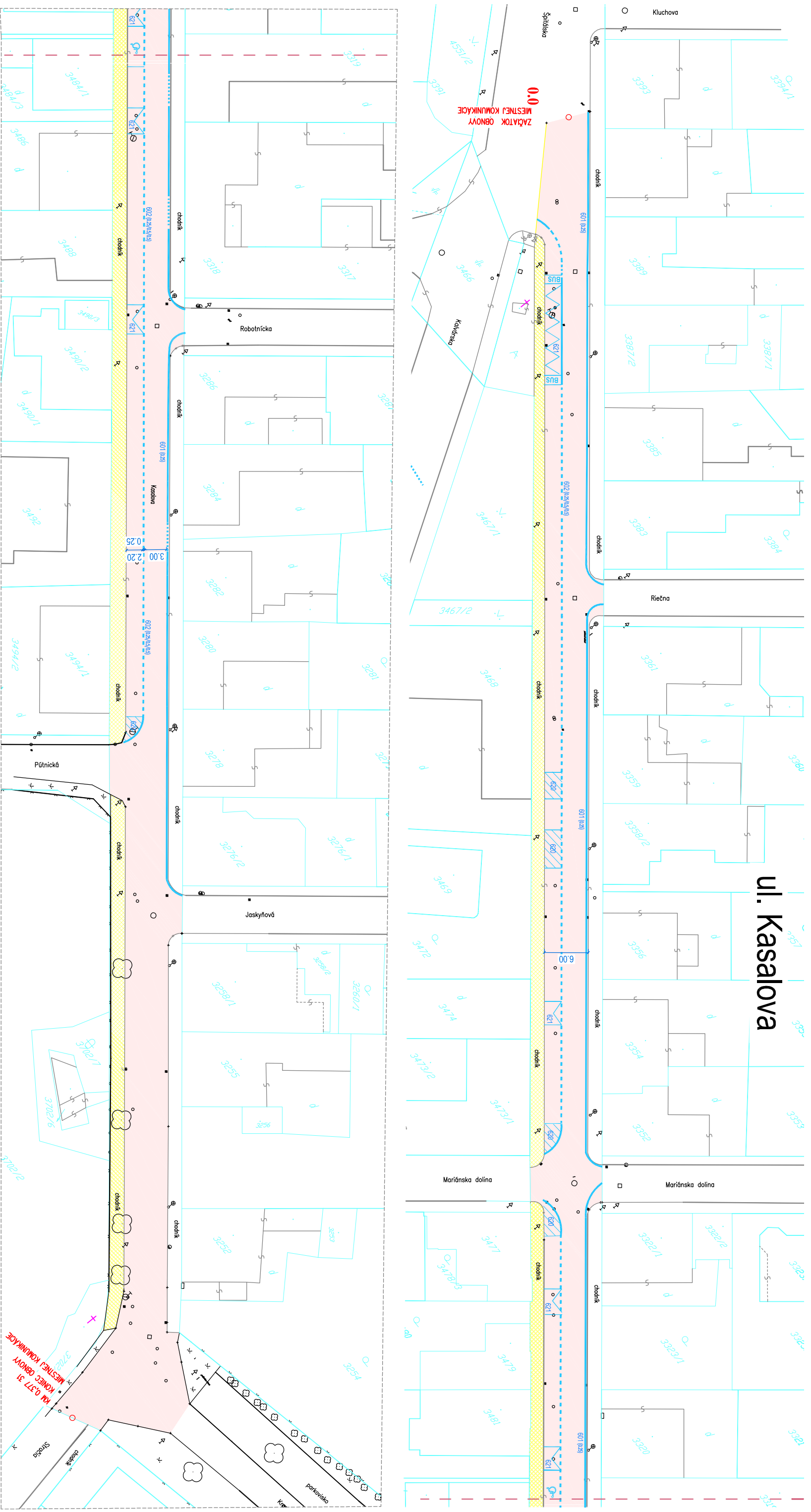







U. Kasalova



OBNOVA VODOROVNÉHO DOPRAVNÉHO ZNAČENIA

-  **601 Pozdĺžna súvislá čiara**
Ak značka vyznačuje jazdy alebo okraj vozovky
-  **602 Pozdĺžna prerušovaná čiara**
Značka vyznačuje jazdy prvk.
-  **621 Cikcak čiara**
Značka vyznačuje pretek, kde je zakázané stáť vozidlá.
-  **622 Parkovacie miesta**
Značka indikuje vedľajšiu vozovku, kde je dovolené zastaviť a stáť a určuje šírku ulice. Ak značka vyznačuje pretek parkovacieho miesta s vyznačeným sídlom, má byť doplnená viditeľným nájdom alebo symbolom.
-  **620 Vystarovaný priestor**
Značka vyznačuje priestor, do ktorého je zakázané vstúpiť alebo dať nákladom presahovať, ok to nie je povolené na dočasne predĺženie cestnej premienky.

| | | | | | |
|---|----------|---|---------|--------------------------------|---------|
| AUTOR ARCH. NÁVRHU : | | ZODPOVEDNÝ PROJEKTANT: Ing. Ján VYBOCH | | VYPRACOVAL: Ing. Ján VYBOCH | |
| OBJEDNÁVATEL: | | Mesto Nitra Štefánikova trieda 60, 950 06 Nitra | | | |
| Stavba : | | <h2 style="margin: 0;">Obnova miestnych komunikácií</h2> <h3 style="margin: 0;">ulica KASALOVA</h3> | | | |
| Objekt : | | | | | |
| Výkres : | | | | | |
| OBNOVA VODOROVNÉHO DOPRAVNÉHO ZNAČENIA | | | | | |
| Supern | zj DS | Dátum | 07/2021 | Číslo zák. | 202132 |
| | | Formát | 2 A4 | Mierka | 1 : 500 |
| č. prílohy | 4 | č. súpravy | | | |