






POZNÁMKA

PRED ZAHÁJENÍM STAVEBNÝCH PRÁC JE NUTNÉ PRESNE VYTÝČIŤ VŠETKY JESTVUJÚCE INŽINIERSKÉ SIEŤE ZA PRÍTOMNOSTI SPRÁVCOV JEDNOTLIVÝCH SIEŤÍ TAK, ABY NEDOŠLO K ICH POŠKODENIU!!! VŠETKY JESTVUJÚCE A NAVRHOVANÉ INŽ. SIEŤE POD SPEV. PLOCHAMI MUSIA BYŤ V CHRÁNIČKÁCH. OCHRANU INŽINIERSKÝCH SIEŤÍ JE POTREBNÉ REALIZOVAŤ PODLA POŽIADAVIEK SPRÁVCOV SIEŤÍ!

Legenda :

- | | |
|---|--|
|  | Kataster C |
|  | Kataster E |
|  | Cyklotrasa vedená po novej konštrukcii v prísype |
|  | Nové trasovanie (nový úsek cyklotrasy) |
|  | Cyklotrasa vedená po existujúcom asfaltovom komunikácii, prechod cez frekventovanú cestu |

Projekt je spracovaný v rozsahu pre územné rozhodnutie. Dokumentácia je spracovaná na základe normotvornej leg a požiadaviek investora.

Dodržať platnú legislatívu SR a STN

±0,000	m.n.m Bpv
--------	-----------

STAVEBNÍK	Trenčiansky samosprávny kraj K dolnej stanici 7282/20A 911 01 Trenčín, Slovenská R
-----------	--

AUTOR PROJEKTU	emPulse, s.r.o.
GENERÁLNY PROJEKTANT	emPulse, s.r.o., Revolučná 1 www.empulse.sk, empulse@e

ZODPOVEDNÝ PROJEKTANT	Ing. Pavol Matys
VYPRACOVAL	Ing. Michal Löffler
KONTROLOVAL	Ing. Michal Štoder
KATASTRÁLNE ÚZEMIE	Nemšová, Dubnica nad Váhom Košeca, Ladce

PARCELA	viď textová časť dokumenta
STAVBA	"Zlepšenie cyklistickej infraštruktúry" časť 4: úsek Nemšová - Dubnica
OBJEKT	SO 01.2, SO 01.3, SO 01.4, SO 01.5 Cyklotrasa
OBSAH	Situácia - kataster, Km 2,5 až 3,6

 **emPulse**
empulse@empulse.sk
emPulse, s.r.o.
Revolučná 10
010 01 Žilina
0948 383 800
www.empulse.sk

PROFIM s.r.o Závodská cesta
010 01 Žilina
telefón: 041/72 322 02 e-mail: profim@centrum.sk
projektovanie dopravných stavieb a inžinierska činnosť

STUPEŇ	DOKUMENTÁCIA PRE ÚZEMNÉ ROZHODNUTIE		
PROFESIA	DOPRAVNÉ STAVY		
Č. ZÁK.	538/A4/R00	DÁTUM	12/2017
FORMÁT	7 x A4	MIERKA	1:1
PROFESIA	Č. VÝKRESU	SADA	
DS	04		