


 STAV POZEMKOV PODĽA KATASTRÁLNEJ MAPY - C
 STAV POZEMKOV PODĽA MAPY URČENÉHO OPERÁTU - E

VÝŠKOVÝ SYSTÉM: Bpv

 Hydrocoop spoločnosť s r.o. Bratislava			
vypracoval:	Ing. FUKSA <i>Fuksa</i>	HIP:	Ing. SLEZÁK <i>Slezak</i>
zodp. proj.:	Ing. FUKSA <i>Fuksa</i>	kontrola:	Ing. ŠOLIK <i>Solik</i>
investor:	MESTO MALACKY		
akcia:	MALACKY KOMPOSTÁREŇ PROJEKT STAVBY PRE REALIZÁCIU		
príloha:	KOORDINAČNÁ SITUÁCIA STAVBY NA PODKLADE KATASTRÁLNEJ MAPY		
formát:	3 A4	dátum:	10. 2019
stupeň:	PSR	č.zákazky:	09 - 92 724
arch.číslo:	31 528	mierka:	1:2000
č.prílohy:	D.1		