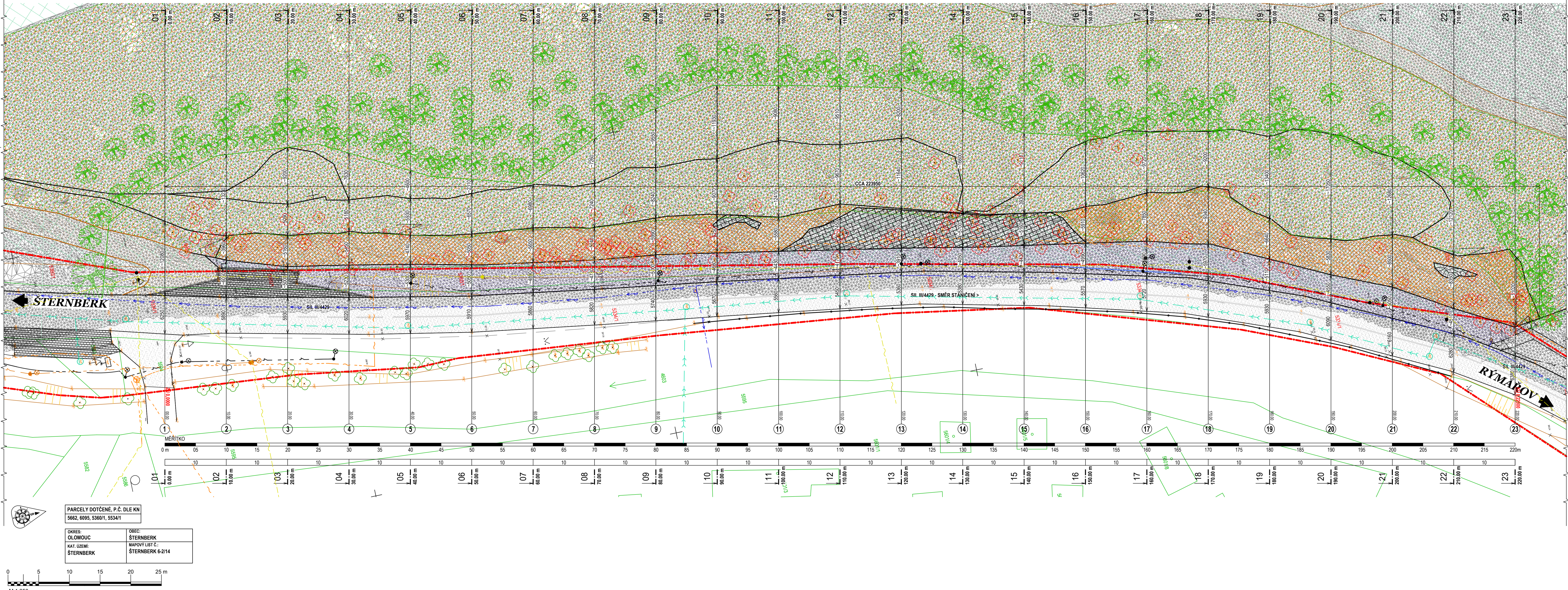


SITUACE STAVBY STÁVAJÍCÍ
M 1:250



LEGENDA

POLOHOPIŠ: STÁVAJÍCÍ STAV

- SILNICE III. TŘÍDY - SIL. III/4429, STÁVAJÍCÍ ŠÍRKOVÉ USPOŘÁDÁNÍ
- STÁVAJÍCÍ VODOROVNÉ DOPRAVNÍ ZNAČENÍ
- NA VOZOVCE
- DVA JEDNÍ PRUHY
- VE STOUPÁNÍ VE SMĚRU STANIČENÍ, NA RÝMAŘOV
- SVODIDLO OCELOVÉ SILNICI
- STÁVAJÍCÍ LESNÍ CESTY VE SVAHU
- ODTĚŽENÁ PATA SVAHU DLE ZAMĚŘENÍ

ŘEŠENÁ OBLAST SKALNÍHO ZÁŘEZU

ŘEŠENÁ OBLAST SKALNÍHO ZÁŘEZU JE DANÁ ZÁSAHEM PROVEDENÝM V 1/2 ROKU 2024

- VYKÁCENÍ DŘEVIN V CELKOVÉ PLOŠE CCA 6000 m²
- ZÁŘEZ DO SVAHU NAD CYKLOSTEZKOU S ODTĚŽENÍM SKALNÍHO ZÁŘEZU V PLOŠE CCA 2400 m²

POLOHOPIŠ: SKALNÍ ZÁŘEZ VE STÁVAJÍCÍM STAVU

DŘEVINY VYKÁCENÉ V DOTČENÉ PLOŠE

- PŘEDPOKLADANÉ A ORIENTAČNÍ LINIE
- SKALNÍHO SVAHU ZÁŘEZU ŘEŠENÉ PLOCHY
- DLE GEODETICKÉHO ZAMĚŘENÍ
- KVARTERNÍ POKRYV - KVARTERNÍ SVAHOVÉ SEDIMENTY
- V ŘEŠENÉ OBLASTI I MIMO ŘEŠENOU OBLAST
- HLINITO - PIŠČITÉ SEDIMENTY SE ŠTĚRKY
- ELUVIA DROB A BRIDLIC, NÍZKÁ TŘÍDA PEVNOSTI (MAX. R6)
- MOCNOST KVARTERNÍHO POKRYVU SE POHYBUJE V ROZMEZÍ CCA 1,0 M - 5,0 M, PRŮMĚRNÁ MOCNOST CCA 3,0 M
- TRÍDA TĚŽITELNOSTI I. DLE ČSN 73 6233
- TRÍDA VRÁTTELNOSTI I. - II. DLE TP 76, ČÁST A, PŘÍLOHA 1.
- HLUBŠÍ SKALNÍ PODLOŽÍ JE BUDOVANO DROBAMI A BRIDLICEM V RŮZNÉM STUPNI ZVĚTRÁNÍ, V PŘÍPOVRCHOVÝCH VRSTVÁCH LZE UVAŽOVAT S TŘÍDOU PEVNOSTI RS-R4/R3, V PORUŠENÝCH ZÓNÁCH RS.
- S HLUBKOU DOCHÁZÍ K NÁRŮSTU PEVNOSTI NA R2.
- TRÍDA TĚŽITELNOSTI II. - III. DLE ČSN 73 6233
- TRÍDA VRÁTTELNOSTI III. - IV. DLE TP 76, ČÁST A, PŘÍLOHA 1.

- NOVÉ UCHYČENÉ NÁLETOVÉ DŘEVINY, KEŘE, TRAVINY
- V ŘEŠENÉ PLOŠE PO VYKÁCENÍ DŘEVIN
- STÁŘÍ DO JEDNOHO ROKU

POLOHOPIŠ: SKALNÍ ZÁŘEZ V MÍSTĚ ZÁSAHU

ODTĚŽENÝ ZÁŘEZ, OBNAŽENÝ SKALNÍ SVAH BĚHEM STAVEBNÍCH PRACÍ

V PRVNÍ POLOVINĚ ROKU 2024

- ODTĚŽENÝ A OBNAŽENÝ ZÁŘEZ
- ROZVOLNĚNÝ A SILNĚ ROZPUKANÝ POVRCH V MÍSTĚ ZÁŘEZU
- PLOŠNĚ I HLBOUKOVĚ SILNĚ AŽ VELMI SILNĚ ZVĚTRÁNÍ, KTERÉ STÁLE POKRAČUJE
- VYPYLAVÁNÍ HLINITOPÍŠČITÝCH VÝPLNÍ PUKLIN, OBNAŽENÍ LÍCE ZÁŘEZU
- POZVOLNÝ KONTINUÁLNÍ OPAD VOLNÝCH KUSŮ SKÁLY VE FORMĚ MENŠÍCH BALVANŮ I VĚTŠÍCH BLOKŮ SKÁL
- ODTĚŽENÝ A OBNAŽENÝ ZÁŘEZ V PRUDKÉM SKLONU
- ROZVOLNĚNÝ A SILNĚ ROZPUKANÝ POVRCH V MÍSTĚ ZÁŘEZU
- PLOŠNĚ I HLBOUKOVĚ SILNĚ AŽ VELMI SILNĚ ZVĚTRÁNÍ, KTERÉ STÁLE POKRAČUJE
- VYPYLAVÁNÍ HLINITOPÍŠČITÝCH VÝPLNÍ PUKLIN, OBNAŽENÍ LÍCE ZÁŘEZU
- ROZVOLNĚNÝ A VOLNĚ VĚTŠÍ BLOKY SKÁLY
- POZVOLNÝ KONTINUÁLNÍ OPAD VOLNÝCH KUSŮ SKÁLY
- POVRCH NESTABILNÍ, HROZÍ OPAD VĚTŠÍCH BLOKŮ SKÁLY Z VÝŠŠÍCH PARTIÍ.
- VĚTŠÍ, PLOŠNĚ ODKRYTÉ BLOKY SKÁLY
- ROZPUKANÝ POVRCH V MÍSTĚ ZÁŘEZU
- SILNĚ ZVĚTRÁNÍ, KTERÉ STÁLE POKRAČUJE
- ROZVÍRÁNÍ PUKLIN
- POZVOLNÝ KONTINUÁLNÍ OPAD VOLNÝCH KUSŮ SKÁLY
- POVRCH NESTABILNÍ, HROZÍ OPAD VĚTŠÍCH BLOKŮ SKÁLY
- OSAMOCENÉ KAMENY/BALVANY
- OSAMOCENÉ A LOKÁLNÍ KAMENY/BALVANY, VYSTUPUJÍCÍ Z PODLOŽÍ NA POVRCH

KATASTR

- HRANICE PARCELY KN
- ČÍSLO PARCELY KN
- ČÍSLO PARCELY KN-DOTČENÝ POZEMEK
- SLUČKA PARCELY KN
- HRANICE POZEMKŮ INVESTORA
- OBEC: ŠTERNBERK [763527]
- ŠTERNBERK [505188]
- KATASTRÁLNÍ ÚZEMÍ: S-JTSK
- SOURADNICOVÝ SYSTÉM: BALT PO VYROVNÁNÍ
- VÝŠKOVÝ SYSTÉM: Ing. Jakub Karaffa
- ZAMĚŘENÍ PROVEDL: NATAVARDE s.r.o.
- Pod Vlachovkou 2153/4
- 180 00 Praha 8 - Libeň, 09/2024
- POZEMKY BPEJ (NEJSOU DOTČENY)
- LESNÍ POZEMEK (NENÍ DOTČEN)

LEGENDA: POZEMKY DOTČENÉ

- VLASTNICKÉ PRÁVO
- ČESKÁ REPUBLIKA
- PRÁVO HOSPODÁŘIT S MAJETKEM STÁTU
- LESY ČESKÉ REPUBLIKY, S.P.
- PŘEMYSLOVA 1106/19, NOVÝ HRADEC KRÁLOVÉ
- 500 08 HRADEC KRÁLOVÉ
- MĚSTO ŠTERNBERK
- HORNÍ NÁMĚSTÍ 78/16
- 785 01 ŠTERNBERK
- VLASTNICKÉ PRÁVO
- OLOMOUCSKÝ KRAJ, JEREMENKOVA 1191/40a
- HODOLANY, 779 00 OLOMOUC
- HOSPODÁŘENÍ SE SVĚŘENÝM MAJETKEM KRAJE
- SPRÁVA SILNIC OLOMOUCSKÉHO KRAJE, PŘÍSPĚVKOVÁ ORGANIZACE
- LIPENSKÁ 753/120
- HODOLANY, 779 00 OLOMOUC

LEGENDA: POZEMKY SOUSEDNÍ

- VLASTNICKÉ PRÁVO
- ČESKÁ REPUBLIKA
- PRÁVO HOSPODÁŘIT S MAJETKEM STÁTU
- POVOŘÍ MORAVY, S.P.
- DŘEVAŘSKÁ 932/11, VEVEŘÍ, 602 00 BRNO
- MĚSTO ŠTERNBERK
- HORNÍ NÁMĚSTÍ 78/16
- 785 01 ŠTERNBERK
- SITTA JIŘÍ
- 8. KVĚTNA 23
- 783 53 VELKÁ BYSTRICE

INŽENÝRSKÉ SÍTĚ

- STÁVAJÍCÍ IS
- NADZEMNÍ VEDENÍ NN DO 1 kV
- SĐELOVACÍ VEDENÍ PODZEMNÍ
- NTL PLYNOVOD
- VODOVOD
- SPĚLÁSKOVÁ KANALIZACE
- VEDENÍ VO
- PŘELOŽKY IS
- SĐELOVACÍ VEDENÍ PODZEMNÍ (SO 401)
- VEDENÍ VO (SO 402)

POZNÁMKA:



- INŽENÝRSKÉ SÍTĚ JSOU V PLATNOSTI A SOULADU SE STAVEBNÍ ČÁSTÍ PD
- PŘED ZAČÁTKEM STAVBY MUSÍ BYT VEŠKERÁ VYJÁDŘENÍ
- SPRÁVČI/PROVOZOVATELŮ IS AKTUALIZOVÁNA, VEŠKERÉ DOTČENÉ IS
- MUSÍ BYT OCHRÁNĚNY, PŘÍPADNĚ ZAJISTĚNY DLE POŽADAVKŮ
- JEDNOTLIVÝCH SPRÁVCŮ, VEDENÍ PŘÍPADNÝCH PODZEMNÍCH SÍTÍ MUSÍ
- BYT SPOLEHLIVĚ VYTYPČENO DLE POŽADAVKŮ
- SPRÁVČI/PROVOZOVATELŮ MAJITELŮ IS.
- V PŘÍPADĚ ZÁSAHU DO OCHRANNOHO PASMA IS MUSÍ BYT TENTO ZÁSAH
- PROJEDNÁN SE SPRÁVCEM/PROVOZOVATELEM/MAJITELM.
- PŘESNÁ POLOHA IS PŘEDMĚTNÝCH IS MUSÍ BYT OVĚŘENA RUČNĚ
- KOPANÝMI SONDAMI V SOULADU S VYJÁDŘENÍM A POŽADAVKEM
- SPRÁVČI/PROVOZOVATELEM/MAJITELM.
- TATO ČÁST PROJEKTOVÉ DOKUMENTACE ŘEŠÍ POUZE SANACI SKALNÍHO
- ZÁŘEZU, MUSÍ BYT ZAJIŠTĚNA KOORDINACE S PROJEKTEM
- NOVOSTAVBY RD.
- PŘELOŽKY DOTČENÝCH IS JSOU ŘEŠENY V SAMOSTATNĚ ČÁSTI PD

STROMY VÝKÁCENÉ

- STROMY KÁČENÉ
- VYKÁCENÍ V PROSTORU
- STAVBY BYLO PROVEDENO
- V RÁMCI PROVEDENÝCH
- STAVEBNÍCH PRACÍ
- STROMY STÁVAJÍCÍ
- HRANICE STROMŮ NA SKALNÍM ZÁŘEZU
- HRANICE STROMŮ NA SKALNÍM
- ZÁŘEZU ZAKRESLENA
- ORIENTAČNĚ DLE ZAMĚŘENÍ

ZMĚNA VÝKRESU:

Č. ZMĚNY	PŘEDMĚT ZMĚNY	ZMĚNU PROVEDL	POPS	DATUM ZMĚNY
				09.08.2024

Tato dokumentace včetně všech příloh (s výjimkou dat poskytnutých objednatelům) je duševním vlastnictvím GEOWIDE s.r.o. Objednatel této dokumentace je oprávněn ji využívat k účelům vyplývajícím z uzavřené smlouvy (objednávky) bez jakéhokoli omezení. Jiné osoby (jak fyzická, tak právnická) nejsou bez písemného výslovného souhlasu objednatelů oprávněny tuto dokumentaci ani její části jakkoli využívat, kopírovat (ani jiným způsobem rozmnožovat), nebo zpřístupnit dalším osobám.				GEOWIDE S.R.O. ING. IVO MASÁRECH PROJEKČNÍ KANCELÁŘ IČ: 08886181 SÍDLA: CZ0886181 KOLÁŘOVA 808/5 784 01 LITVEL, ČESKÁ REPUBLIKA			
Vedoucí projektant: 		Kreslil: ING. IVO MASÁRECH	Projektant: ING. IVO MASÁRECH	Kontroloval: ING. IVO MASÁRECH	Jednatel spol.		
ING. IVO MASÁRECH							
Objednatel: Město Šternberk, Horní náměstí 78/16, 785 01 Šternberk		Zakázka č.: 2024103		Datum: 11/2024		Měřítko: 1:M	
Stavba (místo):		Stupeň: DPS		Formát: 1470x420			
Objekt: CYKLOSTEZKA ŠTERNBERK - DOLNÍ ŽLEB - SO 201		Seznam: C.					
Název: SITUACE STAVBY STÁVAJÍCÍ						C.1	