

JEDNOSTKA PROJEKTOWA:

CURSUS PROJEKT Marcin Ludwig

ul. Spokojna 14, 44-171 Pławnowice

tel./fax: +48 602 355 630 NIP: 756-153-85-22 Regon: 241085085

www.cursusprojekt.pl | mail: biuro@cursusprojekt.pl

cursus projekt

INWESTOR:

PGL LP NADLEŚNICTWO KUP

UL. 1 Maja 9, 46-082 KUP

tel./fax: +48 77 46 95 212; +48 77 40 32 500 / +48 77 46 95 353

http://www.lup.katowice.lasy.gov.pl e-mail: kup@katowice.lasy.gov.pl

LASY PAŃSTWOWE

LOKALIZACJA INWESTYCJI:

PGL LP NADLEŚNICTWO KUP, LEŚNICTWO KOZUBY

Województwo opolskie, powiat namysłowski, jedn. ewid. 160603_2 Gmina Pokój, obręb 0014 Pokój,

dz. ewid. nr AR_10.83, 84, 120, 121, 286dr,

PRZEDSIĘWZIĘCIE:

BUDOWA DROGI NR 32 W LEŚNICTWIE KOZUBY

PRZEBUDOWA ZJAZDÓW Z DROGI GMINNEJ (dz. ewid. 286) NA DROGĘ LEŚNĄ (dz. ewid. 84 i 83, 121 i 120)

STADIUM:

PZT

BRANŻA:

DROGOWA

NR PROJEKTU:

05-2023

PODSTAWA OPR.:
Umowa nr
S.271.1.2.2023
z dnia 23.03.2023 r.

TYTUŁ RYSUNKU:

PLAN ORIENTACYJNY

NR RYS.

1.0

FUNKCJA:

IMIĘ I NAZWISKO:

BRANŻA:

NR UPR:

PODPIS:

SKALA:

PROJEKTANT

MGR INŻ. MARCIN LUDWIG

DROGI

SLK/2515/POOD/09

1:25 000

SPRAWDZAJĄCY

MGR INŻ. MARCIN BERA

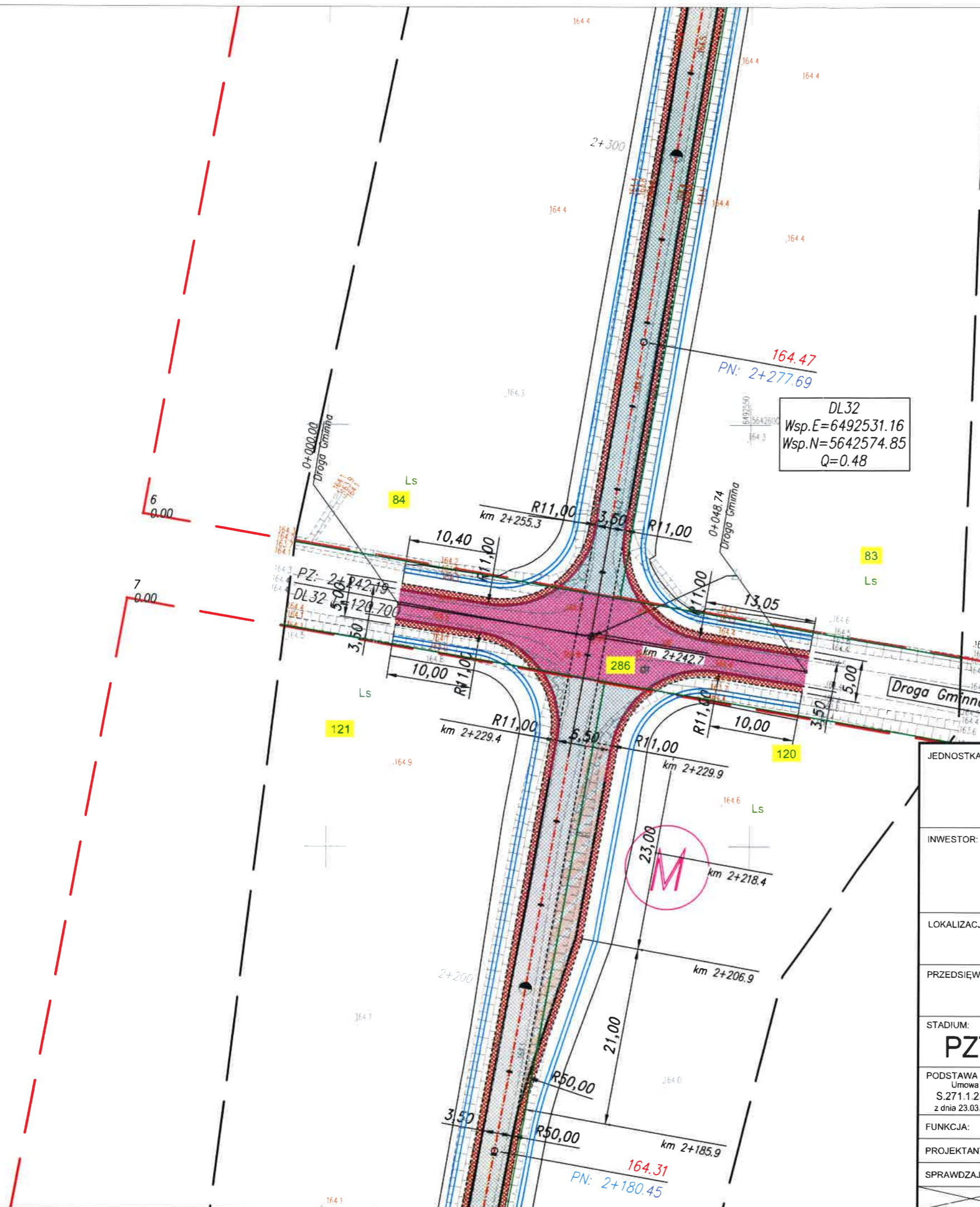
DROGI


















MAP/0245/POOD/09

DATA:

LISTOPAD 2023

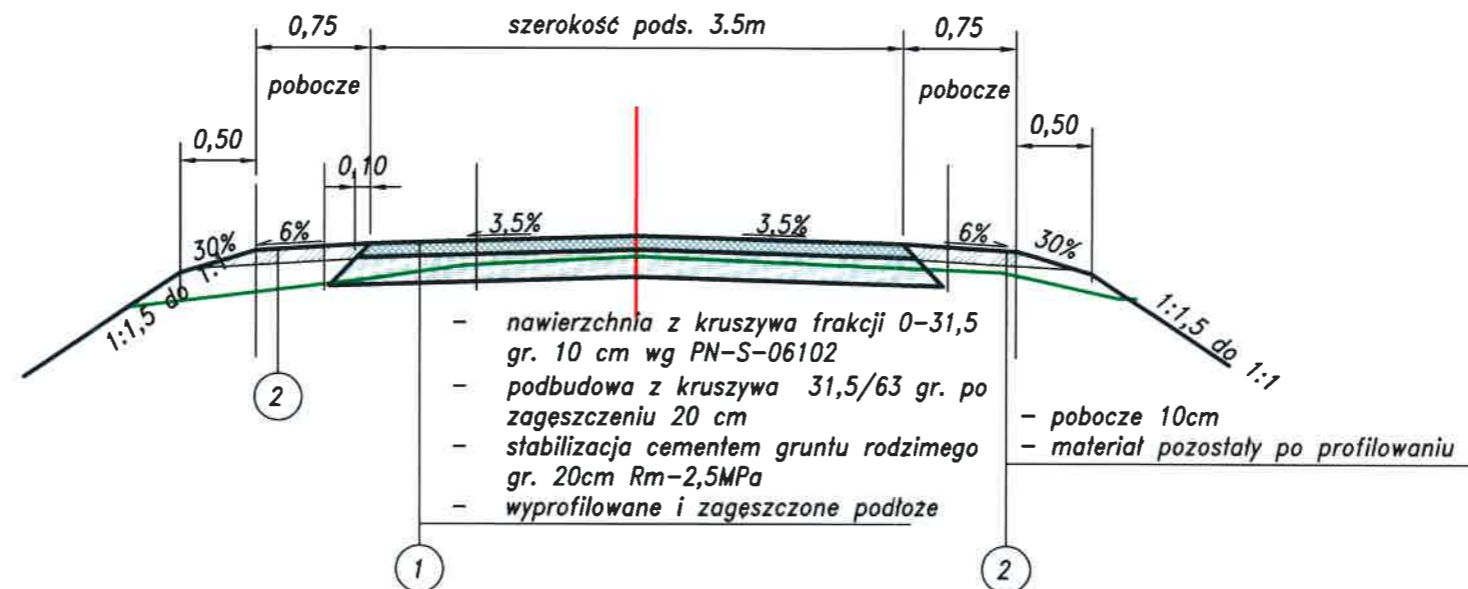
297X420



	nawierzchnia jezdni i zjazdów		granica ewidencyjna
	nawierzchnia pobocza dr. leś.		numer działki ewid.
	nawierzchnia jezdni zjazdu		granica oddz. leś.
	nawierzchnia pobocza zjazdu		granica wydz. leś.
	nawierzchnia mijanki		remontowany przepust
	nawierzchnia poszerzenia		
	krawęż jezdni drogi leśnej		
	krawęż pobocza		
	krawęż istniejącej drogi,		
	os drogi		
	odmulenie i korekta rowu		
	zakres aktualizacji mapy		

Łatogamle nr 2 do decyzji
nr 56.V.7230.50.2023
z dnia 5.12.2023 r.
Z up. Wójta
Inspektor
Baron
Beata Baron

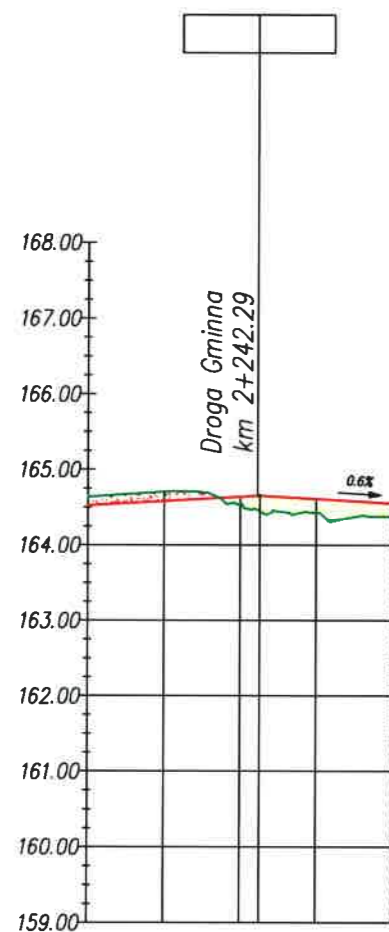
JEDNOSTKA PROJEKTOWA:		CURSUS PROJEKT Marcin Ludwīg			
		ul. Spokojna 14, 44-171 Pławnowice			
		tel. +48 602 555 630 NIP: 756-153-85-22 Regon: 241065395			
		www.cursusprojekt.pl mail: biuro@cursusprojekt.pl			
INWESTOR:		PGL LP NADLEŚNICTWO KUP			
		UL. 1 Maja 9, 46-082 KUP			
		tel./fax: +48 77 46 95 212; +48 77 40 32 500 / +48 77 46 95 353			
		http://www.kup.katowice.lasy.gov.pl e-mail: kup@katowice.lasy.gov.pl			
LOKALIZACJA INWESTYCJI:		PGL LP NADLEŚNICTWO KUP, LEŚNICTWO KOZUBY			
		Województwo opolskie, powiat namysłowski, jedn. ewid. 160603_2 Gmina Pokój, obręb 0014 Pokój,			
		dz. ewid. nr AR_10.83, 84, 120, 121, 286dr,			
PRZEDSIĘWZIĘCIE:		BUDOWA DROGI NR 32 W LEŚNICTWIE KOZUBY			
		PRZEBUDOWA ZJAZDÓW Z DROGI GMINNEJ (dz. ewid. 286) NA DROGĘ LEŚNĄ (dz. ewid. 84 i 83, 121 i 120)			
STADIUM:	BRANŻA:		NR PROJEKTU:		
PZT	DROGOWA		05-2023		
PODSTAWA OPR.: Umowa nr S.271.1.2.2023 z dnia 23.03.2023 r.	TYTUŁ RYSUNKU:		NR RYS.		
	PLAN SYTUACYJNY		2.1		
FUNKCJA:	IMIĘ I NAZWISKO:	BRANŻA:	NR UPR:	PODPIS:	SKALA:
PROJEKTANT	MGR INŻ. MARCIN LUDWIG	DROGI	SLK/2515/POOD/09		1:500
SPRAWDZAJĄCY	MGR INŻ. MARCIN BERA	DROGI	MAP/0245/POOD/09		DATA:
					LISTOPAD 2023



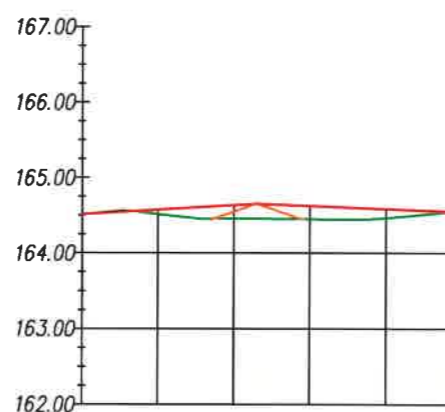
Załącznik nr 4 do decyzji
nr 56.V.7230.50.2023
z dnia 5.12.2023r.
Z up. Wójta
Inspektor
Baron
Beata Baron

JEDNOSTKA PROJEKTOWA:					
CURSUS PROJEKT Marcin Ludwig ul. Spokojna 14, 44-171 Pławniowice tel. +48 602 555 630 NIP: 756-153-85-22 Regon: 241085395 www.cursusprojekt.pl mail: biuro@cursusprojekt.pl					
INWESTOR:					
PGL LP NADLEŚNICTWO KUP UL. 1 Maja 9, 46-082 KUP tel./fax: +48 77 46 95 212; +48 77 40 32 500 / +48 77 46 95 353 http://www.kup.katowice.lasy.gov.pl e-mail: kup@katowice.lasy.gov.pl					
LOKALIZACJA INWESTYCJI:					
PGL LP NADLEŚNICTWO KUP, LEŚNICTWO KOZUBY Województwo opolskie, powiat namysłowski, jedn. ewid. 160603_2 Gmina Pokój, obręb 0014 Pokój, dz. ewid. nr AR_10.83, 84, 120, 121, 286dr,					
PRZEDSIĘWZIĘCIE:					
BUDOWA DROGI NR 32 W LEŚNICTWIE KOZUBY PRZEBUDOWA ZJAZDÓW Z DROGI GMINNEJ (dz. ewid. 286) NA DROGĘ LEŚNĄ (dz. ewid. 84 i 83, 121 i 120)					
STADIUM:	BRANŻA:				NR PROJEKTU:
PZT	DROGOWA				05-2023
PODSTAWA OPR.:	TYTUŁ RYSUNKU:				NR RYS.
Umowa nr S.271.1.2.2023 z dnia 23.03.2023 r.	PRZEKROJE NORMALNE				3.0
FUNKCJA:	IMIĘ I NAZWISKO:	BRANŻA:	NR UPR:	PODPIS:	SKALA:
PROJEKTANT	MGR INŻ. MARCIN LUDWIG	DROGI	SLK/2515/POOD/09		1:50
SPRAWDZAJĄCY	MGR INŻ. MARCIN BERA	DROGI	MAP/0245/POOD/09		DATA:
					LISTOPAD 2023

Profil – DL32
km 2+220.00 do km 2+260.00
Skala pozioma 1:1000
Przeskalowanie pionowe 10



Profil – Droga Gminna
km 0+000.00 do km 0+048.74
Skala pozioma 1:1000
Przeskalowanie pionowe 10



POZIOM ODNIESIENIA

POZIOM ODNIESIENIA

Rzędne niwelety	164.53	164.58	164.64	164.61	164.55
Rzędne istniejące	164.64	164.71	164.55	164.43	164.38
Różnice rzędnych	0.12	-0.13	0.09	0.18	0.17
Elementy niwelety	L=56.30m i=0.58%		L=26.13m i=-0.60%		
Elementy trasy	PROSTA L=356.80m		PROSTA L=120.70m		
Odległości	20.00	30.00	40.00	50.00	60.00
Kilometraż	2+220				2+280

Rzędne niwelety	164.51	164.57	164.64	164.63	164.59	164.55
Rzędne istniejące	164.51	164.52	164.46	164.46	164.47	164.55
Różnice rzędnych	0.00	0.06	0.17	0.17	0.12	0.00
Elementy niwelety	L=23.00m i=0.62%		L=25.74m i=-0.40%			
Elementy trasy	PROSTA					
	L=48.74m					
Odległości	00.00	10.00	20.00	30.00	40.00	48.74
Kilometraż	0+000					0+049

Załącznik nr 5 do decyzji
nr SG.V.4230.50.2023
z dnia 5.12.2023r.

Z up. Wójta
Inspektor
Baron
Beata Baron

JEDNOSTKA PROJEKTOWA: CURSUS PROJEKT Marcin Ludwig ul. Spokojna 14, 44-171 Piawnowice tel. +48 602 555 630 NIP: 756-153-85-22 Regon: 241085395 www.cursusprojekt.pl mail: biuro@cursusprojekt.pl							
INWESTOR: PGL LP NADLEŚNICTWO KUP ul. 1 Maja 9, 46-082 KUP tel./fax: +48 77 46 95 212; +48 77 40 32 500 / +48 77 46 95 353 http://www.kup.katowice.lasy.gov.pl e-mail: kup@katowice.lasy.gov.pl							
LOKALIZACJA INWESTYCJI: PGL LP NADLEŚNICTWO KUP, LEŚNICTWO KOZUBY Województwo opolskie, powiat namysłowski, jedn. ewid. 160603_2 Gmina Pokój, obręb 0014 Pokój, dz. ewid. nr AR_10.83, 84, 120, 121, 286dr,							
PRZEDSIĘWZIĘCIE: BUDOWA DROGI NR 32 W LEŚNICTWIE KOZUBY PRZEBUDOWA ZJAZDÓW Z DROGI GMINNEJ (dz. ewid. 286) NA DROGĘ LEŚNĄ (dz. ewid. 84 i 83, 121 i 120)							
STADIUM: PZT		BRANŻA: DROGOWA				NR PROJEKTU: 05-2023	
PODSTAWA OPR.: Umowa nr S.271.1.2.2023 z dnia 23.03.2023 r.		TYTUŁ RYSUNKU: PROFIL PODŁUŻNY				NR RYS. 4.0	
FUNKCJA:		IMIĘ I NAZWISKO:		BRANŻA:	NR UPR:	PODPIS:	SKALA:
PROJEKTANT		MGR INŻ. MARCIN LUDWIG		DROGI	SLK/2515/POOD/09		1:100/1000
SPRAWDZAJĄCY		MGR INŻ. MARCIN BERA		DROGI	MAP/0245/POOD/09		DATA: LISTOPAD 2023